MASTER
NEGATIVE
NO. 92-80691-7

MICROFILMED 1993

COLUMBIA UNIVERSITY LIBRARIES/NEW YORK

as part of the
"Foundations of Western Civilization Preservation Project"

Funded by the
NATIONAL ENDOWMENT FOR THE HUMANITIES

Reproductions may not be made without permission from
Columbia University Library

COPYRIGHT STATEMENT

The copyright law of the United States - Title 17, United States Code - concerns the making of photocopies or other reproductions of copyrighted material.

Under certain conditions specified in the law, libraries and archives are authorized to furnish a photocopy or other reproduction. One of these specified conditions is that the photocopy or other reproduction is not to be "used for any purpose other than private study, scholarship, or research." If a user makes a request for, or later uses, a photocopy or reproduction for purposes in excess of "fair use," that user may be liable for copyright infringement.

This institution reserves the right to refuse to accept a copy order if, in its judgement, fulfillment of the order would involve violation of the copyright law.

AUTHOR:

GONZALEZ DE AMEZUA, MANUEL

TITLE:

SIERRA DE GREDOS ITINERARIOS

PLACE:

MADRID

DATE:

1930

Master Negative #

92-80691-7

COLUMBIA UNIVERSITY LIBRARIES
PRESERVATION DEPARTMENT

BIBLIOGRAPHIC MICROFORM TARGET

Original Material as Filmed - Existing Bibliographic Record

946Si17
Am38

Amézua, Manuel G de

... Sierra de Gredos itinerarios, por Manuel G. de Amézua ... Madrid, Talleres volvntad, 1930.

59 p. plates, maps. 24 cm.

At head of title: Patronato nacional del turismo.

9977

Restrictions on Use:

TECHNICAL MICROFORM DATA

FILM SIZE: 35mm REDUCTION RATIO: 11X

IMAGE PLACEMENT: IA IIA IB IIB

DATE FILMED: 9-7-93 INITIALS MY

FILMED BY: RESEARCH PUBLICATIONS, INC WOODBRIDGE, CT

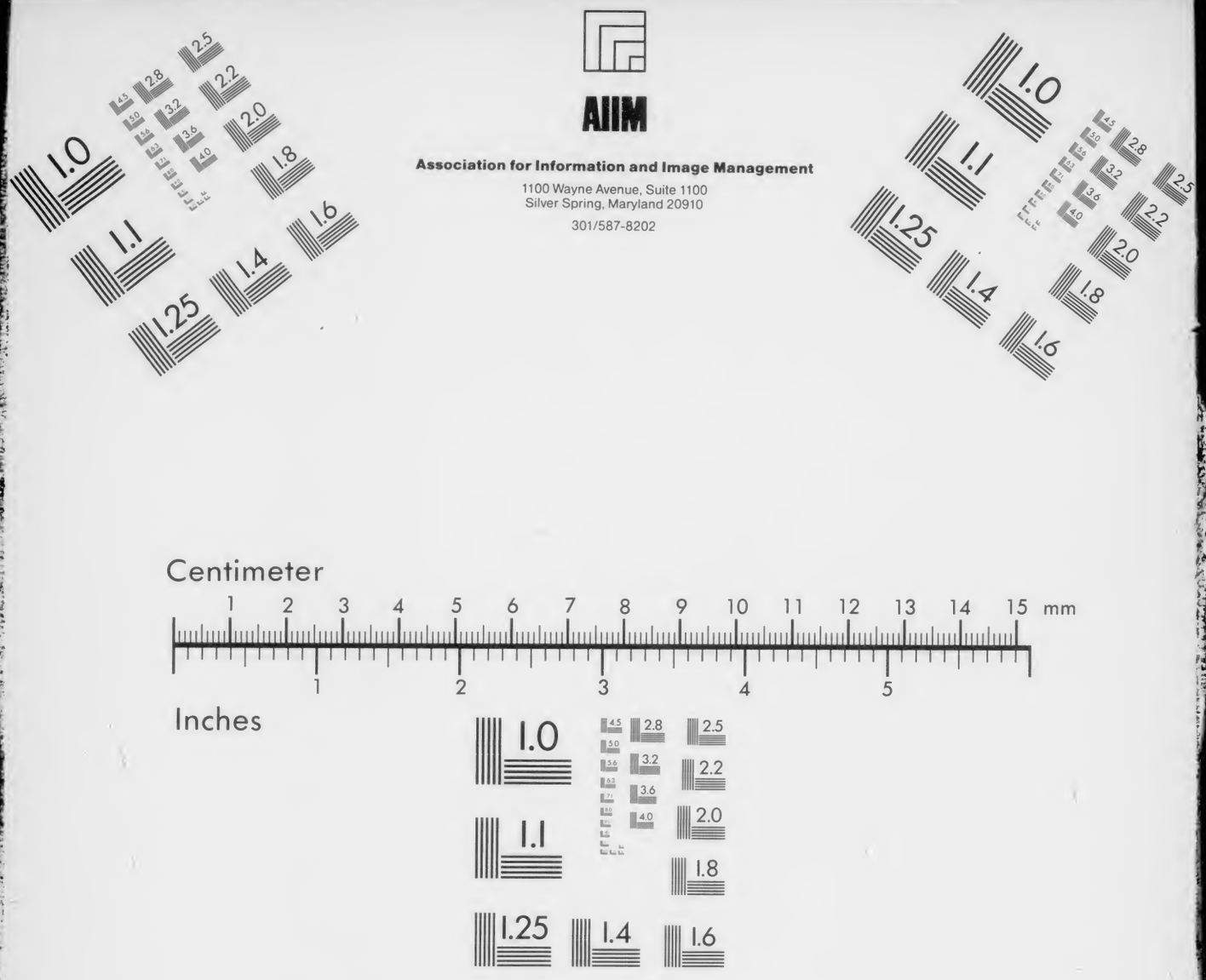
AIIM
Association for Information and Image Management
1100 Wayne Avenue, Suite 1100
Silver Spring, Maryland 20910
301/587-8202
Centimeter
1 2 3 4 5 6 7 8 9 10 11 12 13 14 15 mm
1 2 3 4 5
Inches
MANUFACTURED TO AIIM STANDARDS
BY APPLIED IMAGE, INC.

PATRONATO NACIONAL DEL TURISMO

SIERRA DE GREDOS

ITINERARIOS

POR

MANUEL G. DE AMÉZUA

FUNDADOR DEL CLUB ALPINO ESPAÑOL

MADRID — Talleres VOLVNTAD
MXMXXX

Columbia University
in the City of New York

LIBRARY

ITINERARIOS

SIERRA DE GREDOS

LIBRERIA HORIZONTE
MADRID
Preciados, 51

PATRONATO NACIONAL DEL TURISMO

SIERRA DE GREDOS

ITINERARIOS

POR

MANUEL G. DE AMÉZUA

FUNDADOR DEL CLUB ALPINO ESPAÑOL

MADRID — Talleres VOLVNTAD

MXMXXX

32-24005

946 Si17
Am38

32-24005-1 July 32 D.G.-HEC

SIERRA DE GREDOS

ITINERARIOS GENERALES

Comprenderemos en este grupo los servicios por ferrocarril y carretera, y en este sentido, detallaremos en primer término, las distancias que separan a Madrid del punto de arranque de las expediciones propiamente dichas, ya sean por la vertiente Norte o por la del lado Sur de la cordillera.

Distancias ferroviarias:

	Kilómetros.
De Madrid a Avila (línea del Norte)...	114
De Madrid a Talavera (línea del Tajo)...	135
De Madrid a Oropesa (ídem íd.)	170

En la línea del Norte, Avila es el punto obligado para dejar el tren y tomar los coches de línea que salen para los pueblos más inmediatos a la falda Norte de la Sierra. Alguno de esos servicios, como el de Avila-Arenas, facilita la ascensión indistintamente por ambas vertientes. En aquella población existen, además, algunos garajes que proporcionan coches de turismo, en servicio particular, al precio aproximado de 0,75 ptas. el kilómetro.

La mayoría de esas líneas poseen coches de no mucha marcha; pero como salen de la población muy de madrugada (y siempre en combinación con la llegada de los trenes correos), suelen llegar con tiempo para que el excursionista pueda aprovechar la tarde y dar comienzo a su primera aproximación al interior de la Sierra.

No detallamos el cuadro de los servicios ferroviarios, ni tampoco la hora de salida de los autos-correo, porque, para lo primero, es preferible consultar la última guía de ferrocarriles, y en cuanto a lo segundo, nos contentaremos con indicar que desde Avila hay servicio diario (salidas de madrugada y del centro de la población, generalmente de la plaza de la Catedral, del Gran Hotel o de Hotel Inglés) para Piedrahita y Barco de Avila, por un lado, y para Arenas de San Pedro,

32-24005

946 Si17
Am38

32-24005-1 July 32 D.G.-HEC

SIERRA DE GREDOS

ITINERARIOS GENERALES

Comprenderemos en este grupo los servicios por ferrocarril y carretera, y en este sentido, detallaremos en primer término, las distancias que separan a Madrid del punto de arranque de las expediciones propiamente dichas, ya sean por la vertiente Norte o por la del lado Sur de la cordillera.

Distancias ferroviarias:

	Kilómetros.
De Madrid a Avila (línea del Norte)...	114
De Madrid a Talavera (línea del Tajo)...	135
De Madrid a Oropesa (ídem íd.)	170

En la línea del Norte, Avila es el punto obligado para dejar el tren y tomar los coches de línea que salen para los pueblos más inmediatos a la falda Norte de la Sierra. Alguno de esos servicios, como el de Avila-Arenas, facilita la ascensión indistintamente por ambas vertientes. En aquella población existen, además, algunos garajes que proporcionan coches de turismo, en servicio particular, al precio aproximado de 0,75 ptas. el kilómetro.

La mayoría de esas líneas poseen coches de no mucha marcha; pero como salen de la población muy de madrugada (y siempre en combinación con la llegada de los trenes correos), suelen llegar con tiempo para que el excursionista pueda aprovechar la tarde y dar comienzo a su primera aproximación al interior de la Sierra.

No detallamos el cuadro de los servicios ferroviarios, ni tampoco la hora de salida de los autos-correo, porque, para lo primero, es preferible consultar la última guía de ferrocarriles, y en cuanto a lo segundo, nos contentaremos con indicar que desde Avila hay servicio diario (salidas de madrugada y del centro de la población, generalmente de la plaza de la Catedral, del Gran Hotel o de Hotel Inglés) para Piedrahita y Barco de Avila, por un lado, y para Arenas de San Pedro,

por el otro. El primero facilita el excursionismo desde Villafranca y Venta de Juan Lorenzo, puntos situados en la misma parada, una vez pasado el puerto de Villatoro, y más allá, desde Piedrahita, término de la primera etapa de este servicio de línea. El segundo, asimismo, es el que hay que tomar para Hoyos del Espino, después de trasbordar en la Venta del Obispo para tomar en ella el otro servicio, que, por San Martín del Pimpollar, Parador Real de Gredos y Navarredonda, nos deja en aquel pintoresco poblado, arranque del itinerario de montaña que llamaremos "clásico".

Ese mismo coche, que nos deja en la Venta del Obispo, continúa por el Puerto del Pico y las Cinco Villas, a Arenas de San Pedro, punto de arranque de uno de los itinerarios más frecuentados de la vertiente Sur.

En la línea del Tajo (salida por la estación de las Delicias) tenemos dos paradas obligadas, según tratemos de utilizar más tarde la subida a Gredos por Arenas de San Pedro o por Candeleda. En el primer caso, debemos de dejar el tren en Talavera, de donde arranca un servicio diario de autobuses para Arenas. En el segundo, tendremos necesidad de llegar hasta Oropesa para tomar el coche de línea, también automóvil, que, como decimos, hace el servicio a Candeleda. Actualmente esos "autos" están en correspondencia con los trenes que salen de Madrid por la mañana, siendo prudente, en todos los casos, el pedir los asientos para esos servicios con alguna anticipación, pues suelen ir, por lo general, bastante atestados. Esta advertencia se refiere a todas las líneas de autobuses indicadas, y no detallamos ni sus horas de salida, ni la dirección de las Empresas que los regentan, porque cambian con alguna facilidad.

Actualmente funciona una línea, servida por buenos autobuses, desde Madrid, por San Martín de Valdeiglesias, Sotillo de la Adrada, Piedralabes y Lanzahita, a Arenas de San Pedro, viaje que recomendamos como turístico en grado insuperable. Este servicio es diario, y sale de la Cava Baja, 12 (La Castellana, S. A.).

Distancias por carretera.—Vertiente Norte.

	Kilómetros.
De Madrid a Avila, por Villacastín...	113
De Avila a la Venta del Obispo...	49
De la Venta del Obispo a Hoyos del Espino	21,500
En total	183,500

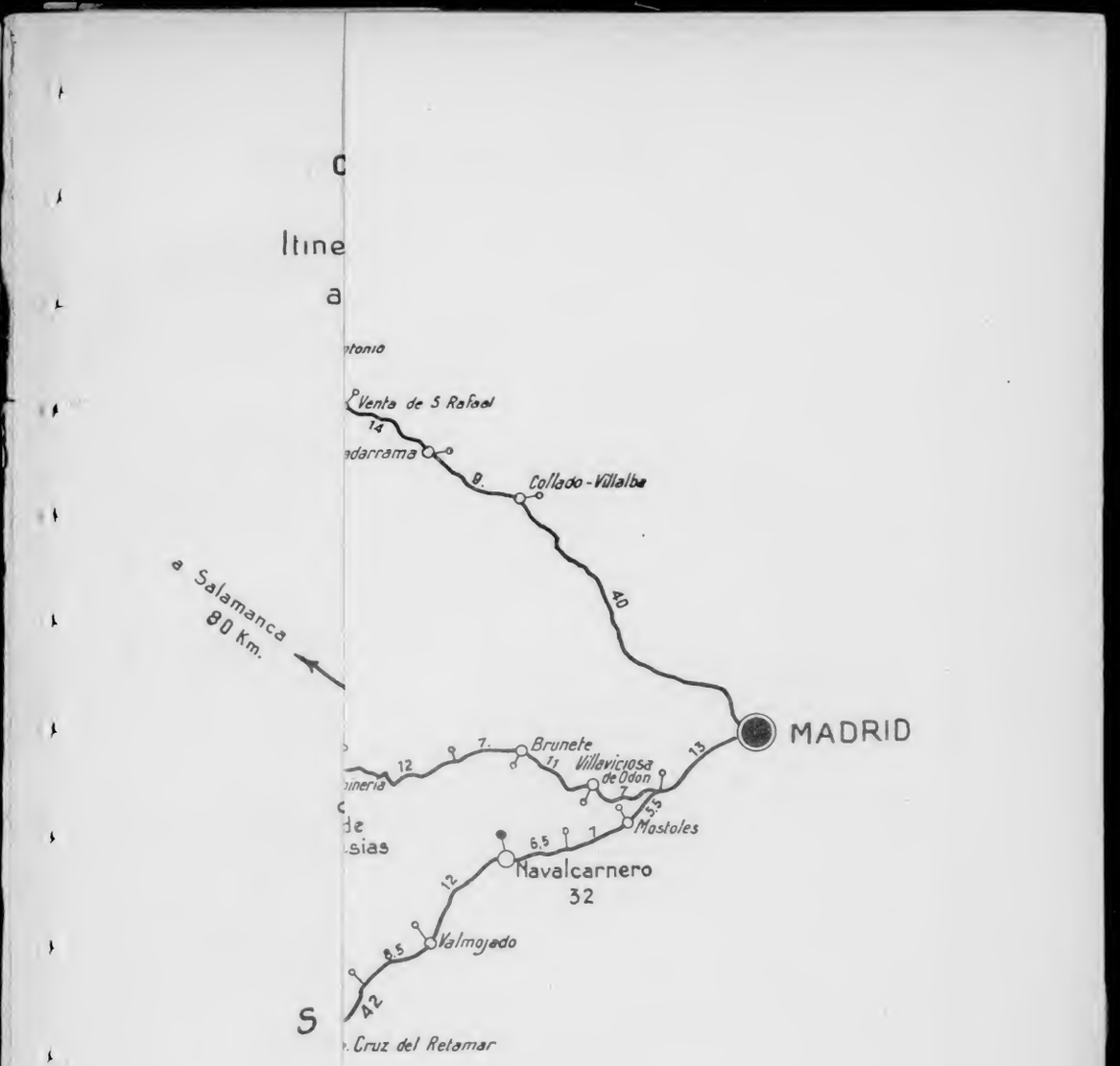

CLUB ALPINO ESPAÑOL

Itinerarios de Carreteras a la Sierra de Gredos.

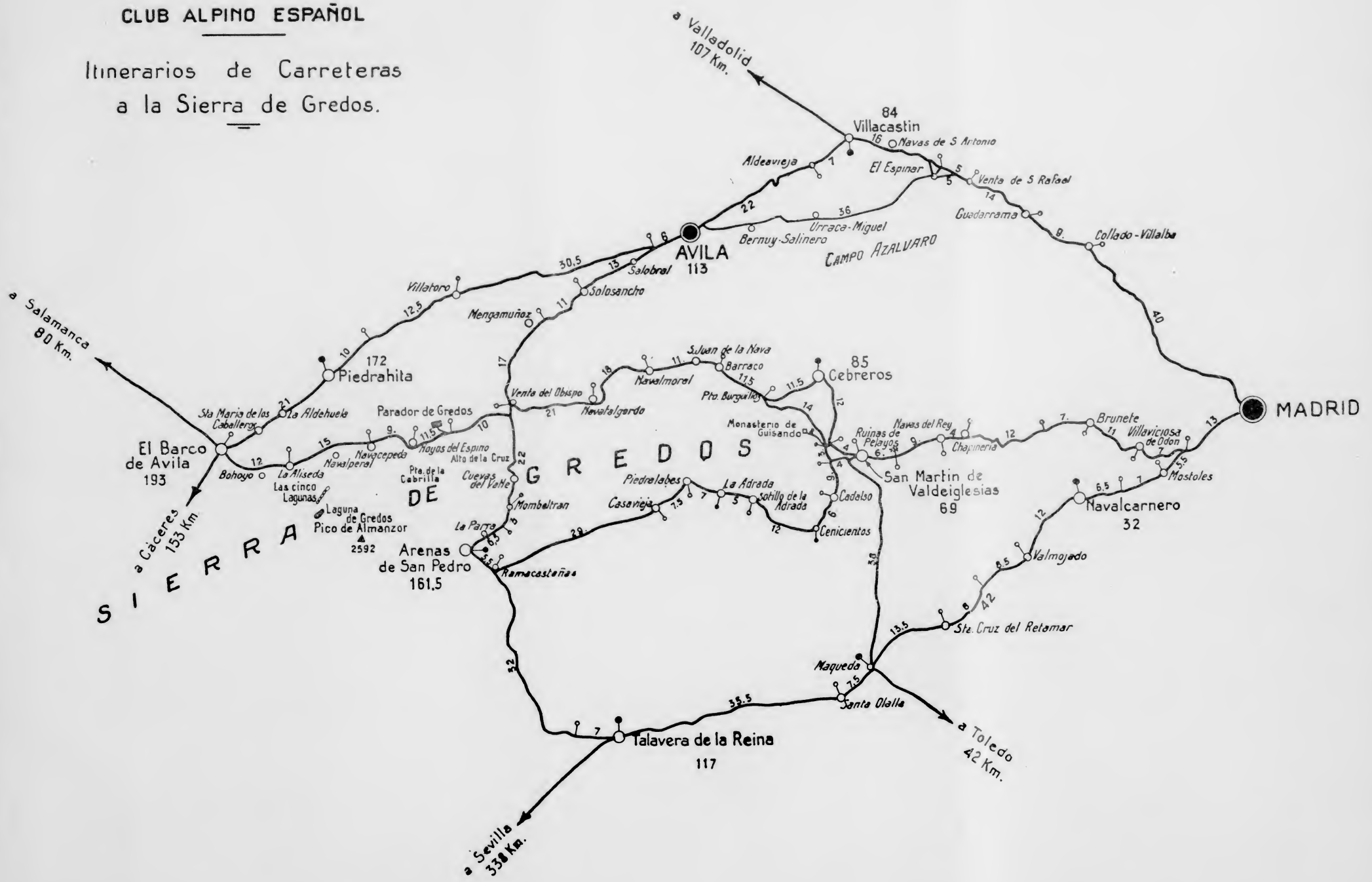

Distancias complementarias.

	Kilómetros.
De Hoyos del Espino a Navacepeda de Tormes	9
De Navacepeda a Bohoyo	21

Existe otro itinerario que, sin pasar por Avila, podemos llegar directamente a la Venta del Obispo, y que es el siguiente:

	Kilómetros.
De Madrid a San Martín de Valdeiglesias...	69
De San Martín, por Cebreros, al Barraco	35
Del Barraco a la Venta del Obispo, por Navatalgordo ...	50
De la Venta del Obispo a Hoyos del Espino	21,500
En total	175,500

Este recorrido es muy pintoresco, pero muy sinuoso. Al hacerlo se visitan los embalses de los saltos del Alberche. A pesar de parecer más corto, en realidad se lleva más tiempo por lo accidentado y estrecho del camino. Disponiendo de aquél, puede hacerse el viaje de ida por el primer itinerario y el de vuelta por el segundo.

Todavía podrían acortarse 10 kilómetros, en el primer itinerario, si las Diputaciones de Avila y Segovia se decidieran a arreglar una carretera abandonada que sale de San Rafael para El Espinar, atraviesa todas las llanuras de Campo Azálvaro, y por Urraca Miguel y Bernui sale derecha a Avila. Esta carretera sería de gran utilidad para el turismo y para todos los que por esta población se dirigen a Salamanca y al NO. de España, pues existen en ella rectas formidables.

Distancias complementarias.

	Kilómetros.
De Avila a Villafranca	48
De Villafranca a Piedrahita...	10
De Piedrahita al Barco de Avila...	21

Distancias por carretera.—Vertiente Sur.

De Madrid a Arenas de San Pedro, por San Martín de Valdeiglesias	138,500
De Madrid a Talavera de la Reina	118

	Kilómetros.
De Talavera a Oropesa	32
De Oropesa a Candeleda	28,500
De Candeleda a Arenas de San Pedro	20

Advertencias generales.

La mayoría de estas carreteras están en magnífico estado de conservación. Pertenecen gran parte de ellas al Circuito Nacional de Firmes Especiales, y es de esperar que el Patronato atienda preferentemente a su conservación y sostenimiento. Respecto a los servicios ferroviarios, nos complace el manifestar que, tanto la línea del Tajo como particularmente la del Norte, tienen nutridos servicios, especialmente esta última, y que en sus tarifas hay unas especiales que, con gran rebaja de precios, pueden utilizar los grupos que reúnan un número determinado de individuos.

Las excursiones a la Sierra de Gredos por la vertiente Norte pueden realizarse con toda comodidad en los meses de julio a fines de setiembre. Junio es un poco avanzado, sobre todo si el año ha sido de nieves. A primeros de octubre, por lo general, empiezan las nieblas a cubrir las cresterías de la Sierra, exponiéndose los que le visiten a no poder ver nada absolutamente.

Ya desde finales de marzo es posible visitarla, pero únicamente por gente muy acostumbrada a la montaña y tomando algunas precauciones; así por ejemplo, precisa en esa época, si se quieren hacer algunas ascensiones serias, ir provistos de cuerda y piolet, que son innecesarios en los meses de verano, y sobre todo contar con la seguridad de un tiempo claro y despejado, porque un temporal de nieves que se echara encima podría dar lugar a algún accidente desgraciado. La perspectiva de la Sierra en esa época, en la que la nieve la cubre completamente y desaparece la Laguna bajo una espesa capa que la recubre, pudiendo atravesársela de parte a parte sin cuidado alguno, es algo verdaderamente impresionante. Las inmediaciones de La Mira y de todos los campos que quedan frente al Refugio del Club Alpino Español son excelentes campos de "ski", muy recomendados. Los grandes arreglos que se han llevado a cabo en ese refugio últimamente permiten utilizarlo para estos fines deportivos en las épocas indicadas. Fuera de ellas, no recomendamos la visita de estos parajes tan ásperos y solitarios.

Lo mismo podemos decir por lo que se refiere a las excursiones por la falda Sur, mucho más penosas, por ser mucho mayor el desnivel a

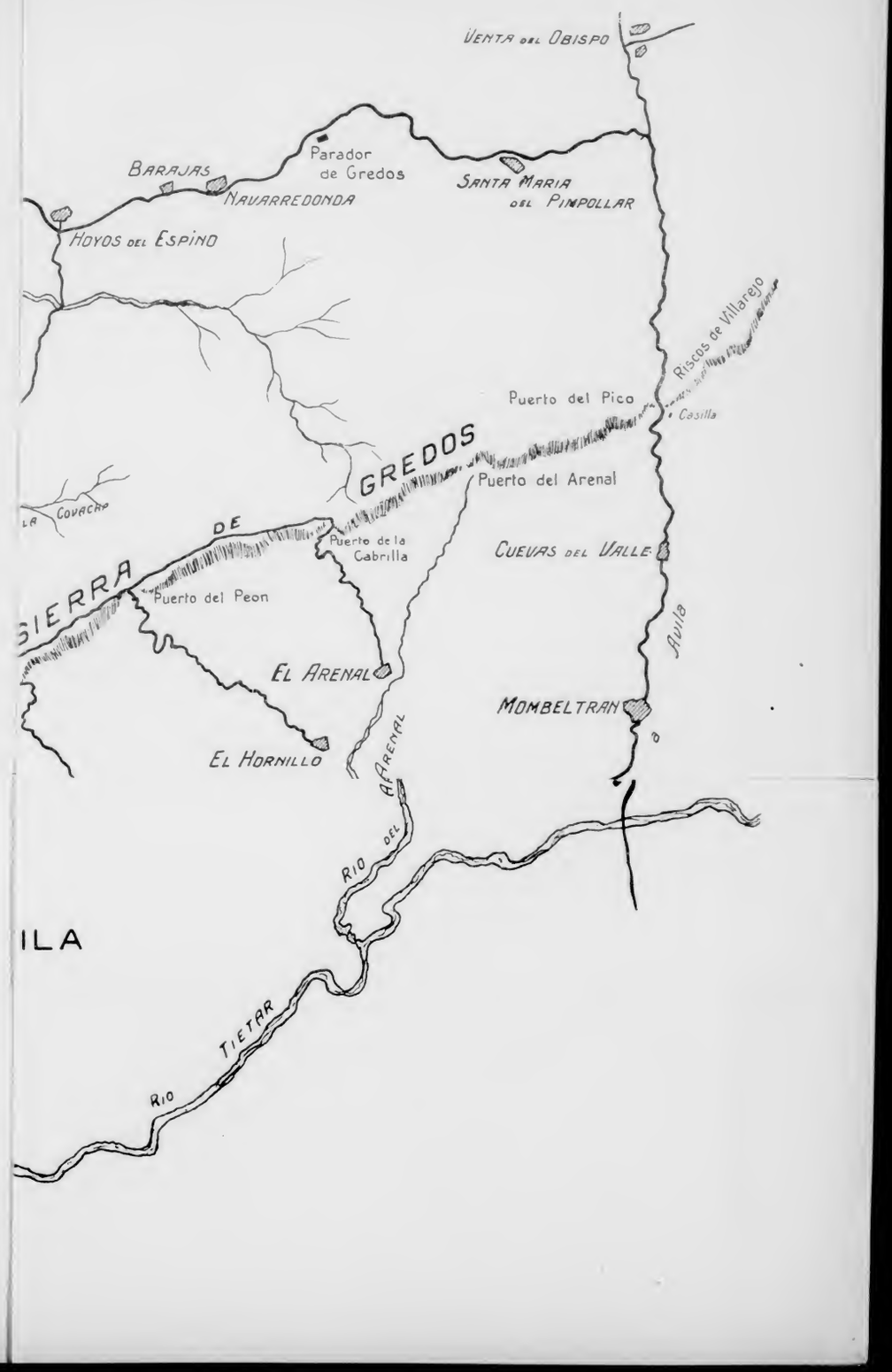

REDUCTION RATIO CHANGES WITHIN TITLE

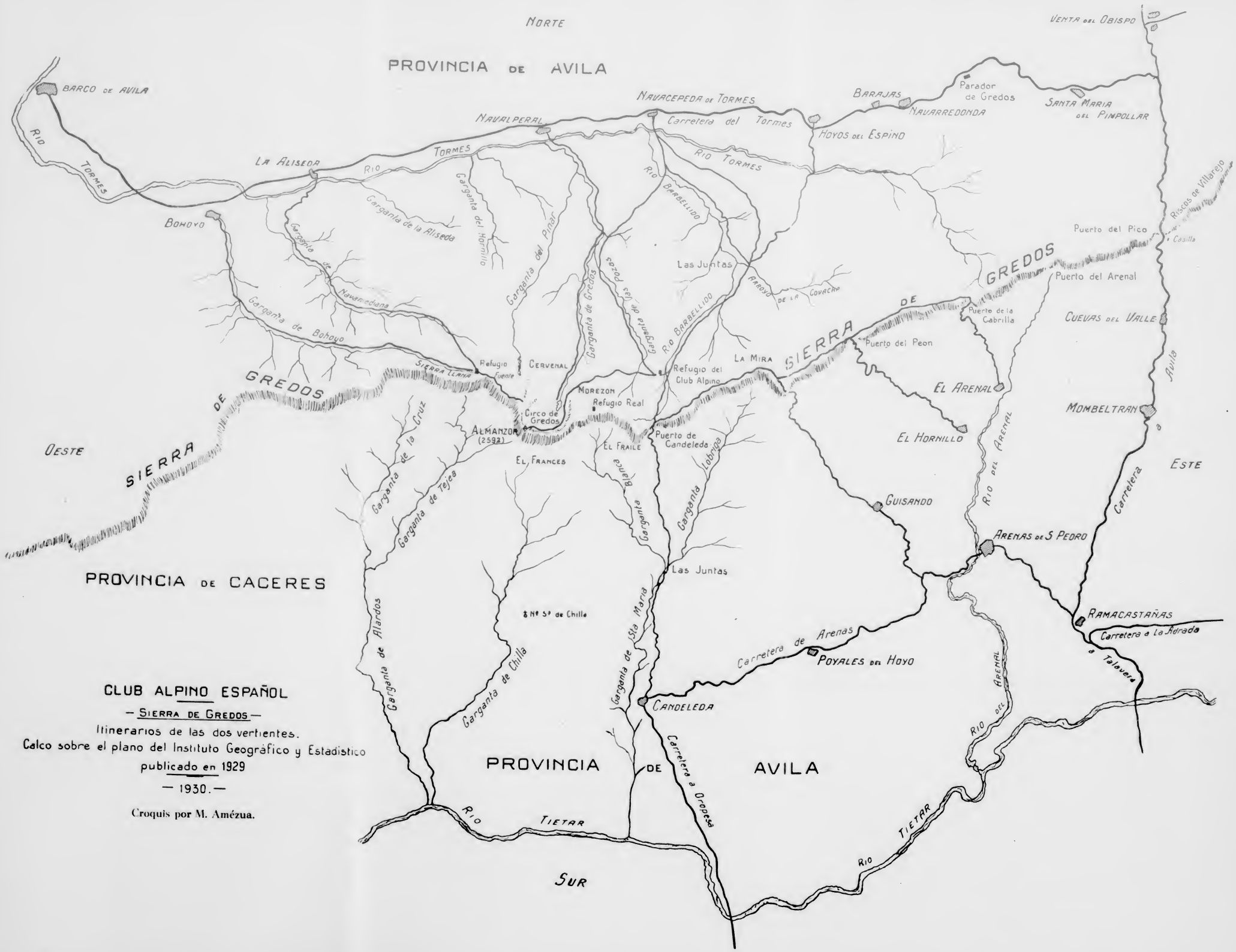

CLUB ALPINO ESPAÑOL

— SIERRA DE GREDOS —

Itinerarios de las dos vertientes.

Calco sobre el plano del Instituto Geográfico y Estadístico publicado en 1929

— 1930. —

Croquis por M. Amézua.

salvar, desde Arenas o Candeleda, para llegar a la divisoria de la Sierra, con la agravante del formidable calor que reina en toda esa región de la Vera en el verano; por eso, la ascensión cómoda a Gredos es la de la vertiente Norte, y en ella, la más recomendable, por las facilidades que se encuentran, por la bondad del terreno y por la diversidad de paisajes y espléndidos panoramas del macizo central, la que llamaremos "clásica", tiene su arranque en Hoyos del Espino, en donde la Sociedad Gredos Tormes facilita medios de transporte, caballerías, tiendas de campaña, provisiones, guías y todos los medios necesarios para la visita de la Sierra, inclusive a tanto alzado diario, con la experiencia y práctica de muchos años. Los excursionistas no tienen más que dirigirse, en persona o por escrito, al presidente de la Sociedad.

Arenas de San Pedro cuenta con la Sociedad "Arenas Gredos"; Navacepeda de Tormes y Bohoyo tienen también constituídas sus Sociedades excursionistas, y todas rivalizan en celo por servir a las personas que desean acometer la ascensión por estas localidades respectivas, a cuyo efecto facilitan impresos en donde constan los precios de los diferentes servicios de que tengan necesidad. El personal de todas esas Asociaciones de montaña es sumamente cortés y complaciente, gente dura, honrada y servicial, y entre ella se encuentran algunos (pocos) que conocen en realidad las interioridades y asperezas de la sierra; por eso conviene siempre asesorarse, antes de tomar un guía, de sus conocimientos en la materia. Aparte algunos de éstos, oficialmente reconocidos como tales por este Club, y que poseen su "carnet", en los guardas de montes del Coto Real encontrarán los excursionistas los mejores conocedores del terreno bravío de Gredos. Actualmente están patroneados por Isidoro Blázquez, su guarda mayor, que tiene su majada en la jurisdición de Madrigal de la Vera, y para quien no hay secretos en toda la cordillera.

ITINERARIOS PROVINCIALES

Podemos dividirlos en dos grupos, uno que comprenderá todos los que dan acceso al macizo central por la parte Norte del mismo, y otro con los que le facilitan por la parte Sur.

Considerando de más utilidad el primero de ellos, empezaremos por hacer la reseña enunciativa de los que a ellos se refieren, y que son los siguientes:

1.° De Navarredonda o del Parador Nacional de Gredos a la Laguna de este nombre.

2.° De Hoyos del Espino a la Laguna y centro del macizo (itinerario clásico).

3.° De Navacepeda de Tormes al centro del macizo, en sus diferentes caminos a seguir.

4.° De Navalperal de Tormes a la Laguna de Gredos.

5.° De la Aliseda a la fuente de los Serranos, en la divisoria accidental de la Sierra.

6.° De Bohoyo a la destinación anterior.

7.° Desde Piedrahita y Barco de Avila a alguno de los poblados anteriores.

Segundo grupo.—Vertiente Sur de la Sierra.

1.° De Arenas de San Pedro, por Guisando, Los Galayos y La Mira, a los diferentes sitios del macizo central.

2.° De Candeleda al puerto de este nombre y a la Laguna de Gredos.

Todos los demás itinerarios de la vertiente Sur son sumamente fatigosos, y únicamente se pueden hacer prescindiendo, en gran parte, de caballerías. Aparte de los accesos indicados, los demás son punto menos que impracticables para los excursionistas en general, y de intentar la escalada de ese terreno, el más áspero y bravío de la cordillera, precisa hacerse acompañar de algún práctico que lo sea en realidad. La subida por las gargantas de Tejea o de Alardos no son recomendables bajo ninguno de los aspectos.

En la descripción de los itinerarios que vamos a dar a continuación nos atenemos a indicar los nombres más corrientes en la Sierra. Sin embargo, debemos de hacer la indicación de que muchos de los nombres que dan a esos picachos los naturales de la vertiente Norte son desconocidos para los de vertiente Sur, que los conocen por otros diferentes; así, los del lado del Tormes llaman Picorucho y Canchal de la Galana al Risco del Gutre y de las Cinco Lagunas, nombres con que, en cambio, los bautizan los de la vertiente de la Vera. Entre los mismos pueblos de una vertiente existe asimismo disparidad en la designación de algunos nombres locales. En general, los nombres que damos son los corrientes utilizados por los guardas del Coto Real, que indudablemente son los mejores conocedores de la Sierra; están refrendados por ellos, y eso puede ser la mayor garantía de su veracidad.

CLUB ALPINO ESPAÑOL

Itinerario desde Hoyos del Espino al Chalet del C.A.E. Gredos.

Croquis por M. Amézua

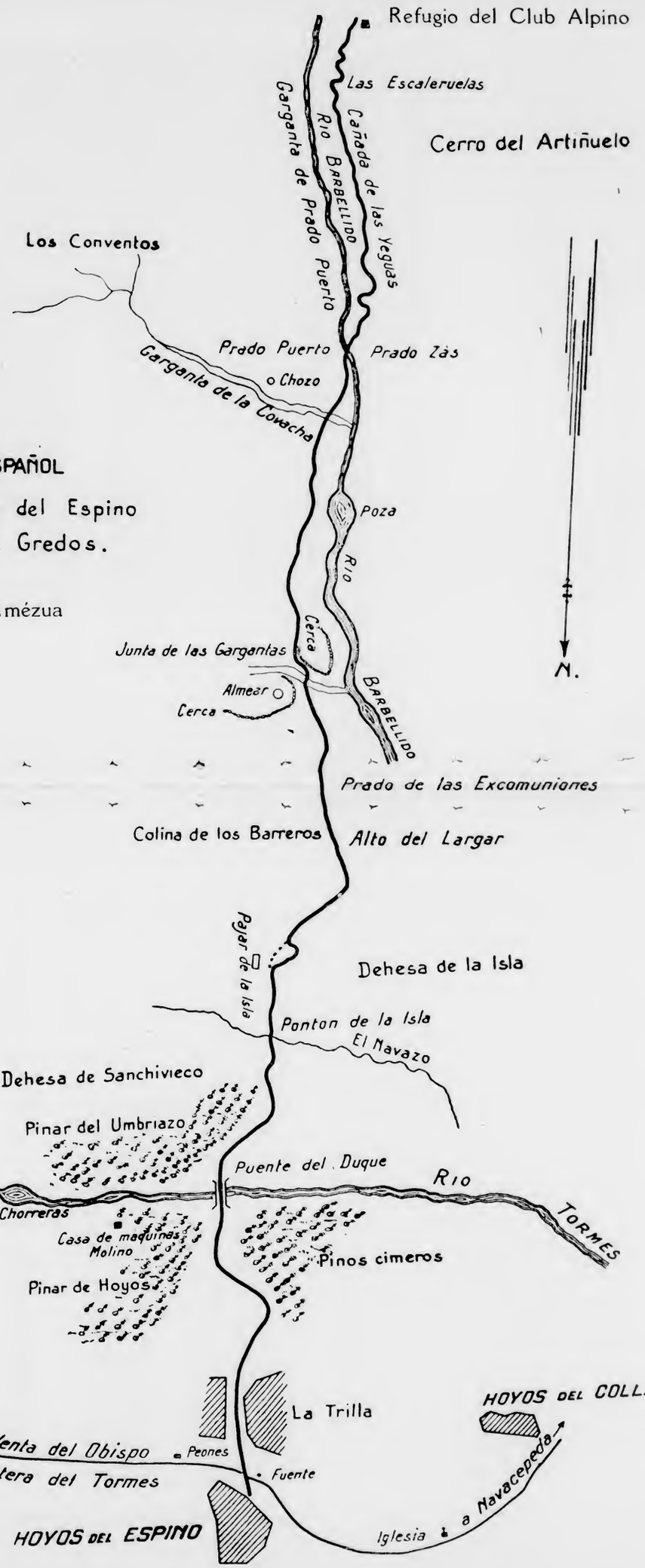

ITINERARIOS DE LA VERTIENTE NORTE

1.° Desde Navarredonda o desde el Parador Nacional.

Todo cuanto podamos decir referente al primer itinerario, en sus dos modalidades, se compendia en el consejo de que, situados en cualquiera de ambos lugares, y sobre todo si se dispone de un automóvil, se aproveche éste para bajar, en contados minutos, a Hoyos del Espino, y emprender desde este sitio la excursión. No es que falten en Navarredonda medios y elementos para organizarla si es preciso: es que como forzosamente, en el caso de arrancar de ese poblado o del Parador, hay que venir a atravesar el Tormes en el puente del Duque, que se encuentra a la mano de Hoyos, no compensa, a pesar de ser muy hermoso el pinar de Navarredonda, el atravesarlo, para venir a parar a la *casa de la Máquina* (pequeño molino y taller de serrería), y desde ella al referido puente, paso obligado del río mencionado. Por lo menos, con mi consejo ganará el excursionista tiempo y tendrá la seguridad de encontrar cuanto necesite para su paseo.

El itinerario Hoyos del Espino al corazón de la Sierra es el indispensable a seguir a todos cuantos, procedentes de Madrid y Avila, traten de conocerla con el máximo de comodidades. Además de ser muy pintoresco, sus trochas y caminos se han reformado para dar paso al séquito real, los malos pasos han desaparecido y hoy suben por ellos carretas de bueyes con relativa facilidad.

Después de haber acometido y practicado todos los itinerarios que explicaré a continuación, puedo asegurar, sin temor a equivocarme, que, además de ser hasta hoy el más frecuentado, es muy difícil que tenga posible sustitución.

2.° Desde Hoyos del Espino a la Laguna de Gredos (itinerario clásico):

Saliendo del poblado, se toma francamente la dirección hacia el Sur, en dirección de la Sierra, que aparece muy a lo lejos, y después de atravesar la carretera por donde hemos llegado, empieza el descenso hacia el río Tormes por una calleja que va en dirección de unos prados (los de la trilla) circundados de pinares. El camino sigue la dirección franca a la izquierda, hacia el *Pinar de Hoyos;* hace un recodo, y, dejando a la derecha los llamados *pinos Cimeros,* baja en busca del *Puente del Duque,* famoso y original bajo todos los aspectos. El paisaje es encantador:

las tablas de agua transparente y cristalina nos muestran el fondo en todos sus detalles y las truchas que pueblan el cauce. Aguas arriba, a la izquierda, queda la *casa de la Máquina* (molino, serrería y fábrica de luz), entre pinos corpulentos. Hemos podido tardar quince minutos, a lo sumo, en llegar hasta aquí. La placidez del sitio invita al descanso.

A la salida del puente hay que tomar el camino de la derecha. Ya no se ve la Sierra, que queda oculta por otras divisorias anteriores a ella, y bordeando el *Pinar del Umbriazo,* que dejamos a la izquierda, vamos en dirección de una tejera, del *Navazo* y del *Pontón de la Isla,* dejando a la derecha la dehesa de este nombre y a la izquierda los últimos cercados de la *Dehesa de Sanchivieco.* Atravesamos por un madero o por unos peños el arroyo que baja del alto de la misma y, subiendo suavemente entre prados, llegamos frente a un pajar enclavado en ella, desde el cual ya nos dirigimos hacia el Oeste en busca de una collada, un poco penosa de alcanzar, a cuyo alto llegamos después de ligeros zigzags. Estamos en el *Alto del Largar* o del *Durano,* sitio estratégico para descansar un rato. La vista que hacia el Norte se domina es interesante, pues se alcanza a ver a simple vista, desde el Parador Nacional y el pinar de Navarredonda, a sus pies, el poblado de este nombre, Barajas, Hoyos del Espino, con sus pinares, y Hoyos del Collado, anejo de este último, con la iglesia parroquial, que a prudente distancia les separa.

Ya vueltos en dirección del camino que vamos a seguir, a la izquierda dejamos la *colina de los Barreros,* nos encontramos con la senda llamada *de los Ladrones,* en la que nos enfrascamos, dejando al fondo y lado derecho el *prado de las Excomuniones.*

Desde Hoyos al Alto del Largar puede calcularse hora y media de camino, a todo tardar. Comienza de nuevo el descenso hacia la *Junta de las Gargantas,* por un terreno pastueño y suave, hasta llegar a un pequeño cercado, con restos de un almiar, situado junto a un torrente (el de *la Covacha*), que hay que atravesar. Recomendamos precaución, tanto por donde se toma el vado, pues en esa orilla hay unas tollas de agua y barro muy traidoras, como por donde se busca la salida, a la orilla opuesta. Hay ocasiones en que este torrente trae mucha agua y hay que tener alguna precaución con las caballerías que llevan la impedimenta, a las que, por lo general, se hostiga desde una orilla para que alcancen la opuesta, pues el suelo es sumamente resbaladizo y pedregoso y fácilmente suelen caer en él, con el consiguiente baño de las provisiones, mantas, etc., etc.

Puestos de nuevo en marcha hacia el Sur, y después de bordear un momento restos de una cerca, se presentan dos soluciones. Primitiva-



Laguna Cimera de las Cinco Lagunas Foto Manceñido

las tablas de agua transparente y cristalina nos muestran el fondo en todos sus detalles y las truchas que pueblan el cauce. Aguas arriba, a la izquierda, queda la *casa de la Máquina* (molino, serrería y fábrica de luz), entre pinos corpulentos. Hemos podido tardar quince minutos, a lo sumo, en llegar hasta aquí. La placidez del sitio invita al descanso.

A la salida del puente hay que tomar el camino de la derecha. Ya no se ve la Sierra, que queda oculta por otras divisorias anteriores a ella, y bordeando el *Pinar del Umbriazo,* que dejamos a la izquierda, vamos en dirección de una tejera, del *Navazo* y del *Pontón de la Isla,* dejando a la derecha la dehesa de este nombre y a la izquierda los últimos cercados de la *Dehesa de Sanchivieco.* Atravesamos por un madero o por unos peños el arroyo que baja del alto de la misma y, subiendo suavemente entre prados, llegamos frente a un pajar enclavado en ella, desde el cual ya nos dirigimos hacia el Oeste en busca de una collada, un poco penosa de alcanzar, a cuyo alto llegamos después de ligeros zigzags. Estamos en el *Alto del Largar* o del *Durano,* sitio estratégico para descansar un rato. La vista que hacia el Norte se domina es interesante, pues se alcanza a ver a simple vista, desde el Parador Nacional y el pinar de Navarredonda, a sus pies, el poblado de este nombre, Barajas, Hoyos del Espino, con sus pinares, y Hoyos del Collado, anejo de este último, con la iglesia parroquial, que a prudente distancia les separa.

Ya vueltos en dirección del camino que vamos a seguir, a la izquierda dejamos la *colina de los Barreros,* nos encontramos con la senda llamada *de los Ladrones,* en la que nos enfrascamos, dejando al fondo y lado derecho el *prado de las Excomuniones.*

Desde Hoyos al Alto del Largar puede calcularse hora y media de camino, a todo tardar. Comienza de nuevo el descenso hacia la *Junta de las Gargantas,* por un terreno pastueño y suave, hasta llegar a un pequeño cercado, con restos de un almiar, situado junto a un torrente (el de *la Covacha*), que hay que atravesar. Recomendamos precaución, tanto por donde se toma el vado, pues en esa orilla hay unas tollas de agua y barro muy traidoras, como por donde se busca la salida, a la orilla opuesta. Hay ocasiones en que este torrente trae mucha agua y hay que tener alguna precaución con las caballerías que llevan la impedimenta, a las que, por lo general, se hostiga desde una orilla para que alcancen la opuesta, pues el suelo es sumamente resbaladizo y pedregoso y fácilmente suelen caer en él, con el consiguiente baño de las provisiones, mantas, etc., etc.

Puestos de nuevo en marcha hacia el Sur, y después de bordear un momento restos de una cerca, se presentan dos soluciones. Primitiva-



Laguna Cimera de las Cinco Lagunas — Foto Manceñido

Ameal de Pablo y Cerro de los Huertos desde mitad de Portilla Bermeja



Circo de Gredos

mente se seguía toda la izquierda del río Barbellido hasta llegar a la junta de la garganta del *Prado del Puerto* y torrentera que baja por ella, para después atravesar dicho río y llegar al *Prado Zas*. Actualmente los guías han tomado la costumbre de franquear el *Barbellido,* seguir por la margen de la derecha, bordear una colina y salir nuevamente a él, para volver a atravesarlo de nuevo en las vecindades del *Prado Zas*. Váyase por un lado o por otro, hay que vadear por dos veces dichas torrenteras, y entiendo que el camino primitivo es, por lo menos, más directo y hasta más suave.

En su trayectoria pasamos junto a una magnífica poza de gran extensión y profundidad, que convida a un baño, en donde suelen verse buenos ejemplares de truchas.

A la izquierda de *Prado Puerto,* queda la garganta de este nombre con un chozo amplio de pastores, desde donde se domina la hoya y riscos de los *Conventos,* lugar de mucha querencia de los monteses, y a continuación de aquél, y limitado a la izquierda por el río *Barbellido* y a la derecha por un ingente cerro salpicado de peñotes enormes y de piornales, descansa el apacible *Prado Zas.* Es punto obligado de reposo, en el que se suele dar un tiento a las provisiones, mientras las caballerías aprovechan los finos y abundantes pastos que se crían en él, calculándose en una hora de marcha el tiempo empleado en salvar la distancia que le separa del *Alto del Largar*.

Reanudada la marcha, empieza una trocha áspera, movida y sinuosa, entre cantos rodados y piornos calcinados, muy molesta de andar, que nos conduce a la *Cañada de las Yeguas* y que sigue el curso del río *Barbellido*. La sierra allí se hace angosta, y de los paredones que la forman, en los que se destacan grandes y monumentales masas graníticas, se ven, desprendidos en el estrecho álveo del río, grandes tolmos, que parecen oponerse al libre discurrir de aquellas aguas tan transparentes como frías.

Son innumerables los regatos que tenemos que atravesar antes de llegar a un punto en que la roca parece cerrarnos el paso. Estamos en el arranque de una empinada trocha, llamada de las *Escaleruelas*. Actualmente, y para dar paso al séquito real, se ha transformado ese mal paso en amplia y pétrea senda, por la que hasta suben carretas. Antes de esto, era el paso más dificultoso de la excursión y el martirio de las caballerías que nos seguían. A la terminación de las mismas, la tierra parece que vuelve a abrirse de nuevo y a explayarse el horizonte. Todavía no se ven los ingentes picachos del Circo de Gredos, pero se adivina al fondo el *Puerto de Candeleda,* por un lado, y *Majasomera,*

Ameal de Pablo y Cerro de los Huertos desde mitad de Portilla Bermeja



Circo de Gredos

mente se seguía toda la izquierda del río Barbellido hasta llegar a la junta de la garganta del *Prado del Puerto* y torrentera que baja por ella, para después atravesar dicho río y llegar al *Prado Zas*. Actualmente los guías han tomado la costumbre de franquear el *Barbellido*, seguir por la margen de la derecha, bordear una colina y salir nuevamente a él, para volver a atravesarlo de nuevo en las vecindades del *Prado Zas*. Váyase por un lado o por otro, hay que vadear por dos veces dichas torrenteras, y entiendo que el camino primitivo es, por lo menos, más directo y hasta más suave.

En su trayectoria pasamos junto a una magnífica poza de gran extensión y profundidad, que convida a un baño, en donde suelen verse buenos ejemplares de truchas.

A la izquierda de *Prado Puerto*, queda la garganta de este nombre con un chozo amplio de pastores, desde donde se domina la hoya y riscos de los *Conventos*, lugar de mucha querencia de los monteses, y a continuación de aquél, y limitado a la izquierda por el río *Barbellido* y a la derecha por un ingente cerro salpicado de peñotes enormes y de piornales, descansa el apacible *Prado Zas*. Es punto obligado de reposo, en el que se suele dar un tiento a las provisiones, mientras las caballerías aprovechan los finos y abundantes pastos que se crían en él, calculándose en una hora de marcha el tiempo empleado en salvar la distancia que le separa del *Alto del Largar*.

Reanudada la marcha, empieza una trocha áspera, movida y sinuosa, entre cantos rodados y piornos calcinados, muy molesta de andar, que nos conduce a la *Cañada de las Yeguas* y que sigue el curso del río *Barbellido*. La sierra allí se hace angosta, y de los paredones que la forman, en los que se destacan grandes y monumentales masas graníticas, se ven, desprendidos en el estrecho álveo del río, grandes tolmos, que parecen oponerse al libre discurrir de aquellas aguas tan transparentes como frías.

Son innumerables los regatos que tenemos que atravesar antes de llegar a un punto en que la roca parece cerrarnos el paso. Estamos en el arranque de una empinada trocha, llamada de las *Escaleruelas*. Actualmente, y para dar paso al séquito real, se ha transformado ese mal paso en amplia y pétrea senda, por la que hasta suben carretas. Antes de esto, era el paso más dificultoso de la excursión y el martirio de las caballerías que nos seguían. A la terminación de las mismas, la tierra parece que vuelve a abrirse de nuevo y a explayarse el horizonte. Todavía no se ven los ingentes picachos del Circo de Gredos, pero se adivina al fondo el *Puerto de Candeleda*, por un lado, y *Majasomera*,

con los paredones del *Morezón* y de *las Hoyuelas,* más a la derecha. Vuelve el prado a formar el suelo que pisamos, y tras unos repechos que se van haciendo largos, arribamos al fin al *Prado de Barbellido,* en cuyos linderos encontramos el confortable Refugio del Club Alpino Español, junto al canto de *las Tres Cruces,* e inmediato al mismo el primitivo Refugio, hoy abierto a todos y que suele servir de cocina a los excursionistas alojados en el primero.

La distancia que separa Hoyos del Refugio susodicho, puede calcularse de tres a tres horas y media, haciendo un par de descansos ligeros en el camino, marchando a buen andar; pero quizás estemos más acertados en preconizar como necesarias cuatro horas para cubrir esta distancia, sobre todo en el recorrido hacia la Sierra. Bajando del Refugio a Hoyos es más fácil acortar el tiempo. De mi parte, yo recuerdo haberlo hecho a pie, en esta dirección, en las tres horas justas.

El emplazamiento de los Refugios del Club Alpino es verdaderamente estratégico, por estar situados en el término medio, al punto que, si la excursión se ha iniciado de mañana, da tiempo sobrado para descansar en ellos y seguir a visitar la Laguna y el Circo, y regresar cómodamente por la tarde, o anochecido, a pernoctar allí; y si ha dejado Hoyos en las primeras horas de la tarde, puede llegarse con luz sobrada a los Refugios, para disponer el alojamiento y la cena y hacer las visitas o ascensiones con calma y tiempo al día siguiente. Los socios tienen gratuito albergue en ellos, y sus invitados pueden utilizarlos previo el pago de una cuota exigua.

Varias son las excursiones que desde el Refugio pueden acometerse. La primera, siguiendo el cauce del río hacia el *Puerto de Candeleda,* y desde éste hacia la izquierda, subiendo, sin grandes fatigas, llegar hasta *La Mira,* uno de los puntos más culminantes de la cordillera y en donde está emplazado el Refugio de la Sociedad "Arenas Tormes". De ella arrancan, hacia Guisando, los ingentes murallones y monolitos denominados *Los Galayos,* una de las curiosidades más imponentes de la sierra de Gredos.

Otra excursión interesante es la del Refugio a *Regajos llanos* y *Majasomera,* en donde está emplazado el Refugio de S. M. el Rey. Ésta, es más corta que la reseñada últimamente. La vista que de toda la planicie de la Vera, provincias de Madrid, Toledo, Avila y Cáceres, se domina por el Sur desde aquel balcón incomparable, es algo digno de verse. Desde *Majasomera,* tomando a la derecha, arranca la trocha real en dirección del *Morczón,* y siguiéndola llegaremos sin dificultad a la Laguna. Desde *Majasomera,* también, podremos ir en busca del *Risco*



Cuchillar de Cerraillos — Foto Manceñido

con los paredones del *Morezón* y de *las Hoyuelas,* más a la derecha. Vuelve el prado a formar el suelo que pisamos, y tras unos repechos que se van haciendo largos, arribamos al fin al *Prado de Barbellido,* en cuyos linderos encontramos el confortable Refugio del Club Alpino Español, junto al canto de *las Tres Cruces,* e inmediato al mismo el primitivo Refugio, hoy abierto a todos y que suele servir de cocina a los excursionistas alojados en el primero.

La distancia que separa Hoyos del Refugio susodicho, puede calcularse de tres a tres horas y media, haciendo un par de descansos ligeros en el camino, marchando a buen andar; pero quizás estemos más acertados en preconizar como necesarias cuatro horas para cubrir esta distancia, sobre todo en el recorrido hacia la Sierra. Bajando del Refugio a Hoyos es más fácil acortar el tiempo. De mi parte, yo recuerdo haberlo hecho a pie, en esta dirección, en las tres horas justas.

El emplazamiento de los Refugios del Club Alpino es verdaderamente estratégico, por estar situados en el término medio, al punto que, si la excursión se ha iniciado de mañana, da tiempo sobrado para descansar en ellos y seguir a visitar la Laguna y el Circo, y regresar cómodamente por la tarde, o anochecido, a pernoctar allí; y si ha dejado Hoyos en las primeras horas de la tarde, puede llegarse con luz sobrada a los Refugios, para disponer el alojamiento y la cena y hacer las visitas o ascensiones con calma y tiempo al día siguiente. Los socios tienen gratuito albergue en ellos, y sus invitados pueden utilizarlos previo el pago de una cuota exigua.

Varias son las excursiones que desde el Refugio pueden acometerse. La primera, siguiendo el cauce del río hacia el *Puerto de Candeleda,* y desde éste hacia la izquierda, subiendo, sin grandes fatigas, llegar hasta *La Mira,* uno de los puntos más culminantes de la cordillera y en donde está emplazado el Refugio de la Sociedad "Arenas Tormes". De ella arrancan, hacia Guisando, los ingentes murallones y monolitos denominados *Los Galayos,* una de las curiosidades más imponentes de la sierra de Gredos.

Otra excursión interesante es la del Refugio a *Regajos llanos* y *Majasomera,* en donde está emplazado el Refugio de S. M. el Rey. Ésta, es más corta que la reseñada últimamente. La vista que de toda la planicie de la Vera, provincias de Madrid, Toledo, Avila y Cáceres, se domina por el Sur desde aquel balcón incomparable, es algo digno de verse. Desde *Majasomera,* tomando a la derecha, arranca la trocha real en dirección del *Morezón,* y siguiéndola llegaremos sin dificultad a la Laguna. Desde *Majasomera,* también, podremos ir en busca del *Risco*



Cuchillar de Cerraillos — Foto Manceñido

Panorama del Circo

Picos de Gredos desde lo alto de los Los Barrerones

del Fraile, avanzado sobre la garganta Blanca, desde el que dominaremos la misma vista de la Vera antes descrita y todos los espaldares del Francés, el terreno más áspero y agrio de la Sierra.

Desde el Refugio podemos ir directamente a la *Laguna* a visitar el Circo, programa de nuestro itinerario clásico, y, finalmente, desde el mismo también podemos bajar por la *Garganta de las Pozas* en busca del Gargantón, y desde él llegarnos hasta Navalperal o hasta Navacepeda de Tormes.

El itinerario clásico contiene, desde el Refugio, el recorrido siguiente: Se toma francamente la dirección del Oeste, atravesando todo el *Prado de las Pozas* y las charcas o regato de este nombre. Comienza la ascensión de *los Pelaos* y regajos llamados de *los Colgadizos,* hasta llegar casi a la *Cuerda del Cuento,* antes de la cual, y en una depresión, encontramos la riquísima *Fuente de los Colgadizos.* Hecho un descanso en ella, continuamos hasta coronar la cuerda, encontrándonos en un rellano desde el cual aparecen, como fantástica visión, toda la silueta de los picachos, portillas y cuchillares de Gredos, que no habíamos vuelto a ver desde que dejamos Hoyos del Espino. La impresión es majestuosa e imborrable; la grandiosidad, indescriptible; parece aquello otro mundo, pétreo, solitario, desconocido. Todo es desolación y silencio, interrumpido por el despeñarse de las aguas por gargantas y torrenteras. Al fondo, y muy abajo, aparece la decantada Laguna, como minúsculo charco de ranas. Precisa adentrarse en ese caos de granito para hacerse cargo de su enormidad, escudriñarlo y recorrerlo para darse cuenta de su grandeza.

A poco de andar por el rellano damos con la trocha real, que no hay más que seguir para encaminarse sin pérdida hacia la Laguna. El camino atraviesa toda la *Hoya de los Barrerones,* en empinados zigzags, hasta llegar al fondo de la *Hoya del Morezón.* Unos pasos antes de atravesarla, salvando un torrente, dejamos casi al pie y a la derecha, enfrente de un gran lanchar, mi primitivo y antiguo campamento, del que quedan los restos apenas visibles de los cantos que lo componían. Sitio verdaderamente estratégico para acampar en tienda, toda vez que tiene a la mano el agua fresca, la leña y los pastizales de los Barrerones para las caballerías del convoy, de paso que domina parte del Circo y toda la bajada del Gargantón.

Siguiendo la trocha real, que se pega a los *murallones del Morezón,* en donde nunca faltan las monteses, se llega a un promontorio desde el que vuelve a aparecer de nuevo la *Laguna,* ya más atractiva, más definida e interesante. No es el charco que nos pareciera antes, y su

Panorama del Circo

Picos de Gredos desde lo alto de los Los Barrerones

del Fraile, avanzado sobre la garganta Blanca, desde el que dominaremos la misma vista de la Vera antes descrita y todos los espaldares del Francés, el terreno más áspero y agrio de la Sierra.

Desde el Refugio podemos ir directamente a la *Laguna* a visitar el Circo, programa de nuestro itinerario clásico, y, finalmente, desde el mismo también podemos bajar por la *Garganta de las Pozas* en busca del Gargantón, y desde él llegarnos hasta Navalperal o hasta Navacepeda de Tormes.

El itinerario clásico contiene, desde el Refugio, el recorrido siguiente: Se toma francamente la dirección del Oeste, atravesando todo el *Prado de las Pozas* y las charcas o regato de este nombre. Comienza la ascensión de *los Pelaos* y regajos llamados de *los Colgadizos,* hasta llegar casi a la *Cuerda del Cuento,* antes de la cual, y en una depresión, encontramos la riquísima *Fuente de los Colgadizos.* Hecho un descanso en ella, continuamos hasta coronar la cuerda, encontrándonos en un rellano desde el cual aparecen, como fantástica visión, toda la silueta de los picachos, portillas y cuchillares de Gredos, que no habíamos vuelto a ver desde que dejamos Hoyos del Espino. La impresión es majestuosa e imborrable; la grandiosidad, indescriptible; parece aquello otro mundo, pétreo, solitario, desconocido. Todo es desolación y silencio, interrumpido por el despeñarse de las aguas por gargantas y torrenteras. Al fondo, y muy abajo, aparece la decantada Laguna, como minúsculo charco de ranas. Precisa adentrarse en ese caos de granito para hacerse cargo de su enormidad, escudriñarlo y recorrerlo para darse cuenta de su grandeza.

A poco de andar por el rellano damos con la trocha real, que no hay más que seguir para encaminarse sin pérdida hacia la Laguna. El camino atraviesa toda la *Hoya de los Barrerones,* en empinados zigzags, hasta llegar al fondo de la *Hoya del Morezón.* Unos pasos antes de atravesarla, salvando un torrente, dejamos casi al pie y a la derecha, enfrente de un gran lanchar, mi primitivo y antiguo campamento, del que quedan los restos apenas visibles de los cantos que lo componían. Sitio verdaderamente estratégico para acampar en tienda, toda vez que tiene a la mano el agua fresca, la leña y los pastizales de los Barrerones para las caballerías del convoy, de paso que domina parte del Circo y toda la bajada del Gargantón.

Siguiendo la trocha real, que se pega a los *murallones del Morezón,* en donde nunca faltan las monteses, se llega a un promontorio desde el que vuelve a aparecer de nuevo la *Laguna,* ya más atractiva, más definida e interesante. No es el charco que nos pareciera antes, y su

placidez, el color de sus aguas y su original emplazamiento dominan nuestra atención sobremanera, sobrecogiéndonos la amplitud y aspereza del terreno que forma el que yo bauticé con el nombre de *circo de Gredos,* que aparece a nuestros ojos con todo su esplendor. No es nuestro propósito volver a describirlo, que ya lo hicimos en análogas y parecidas publicaciones; únicamente insistiremos en recomendar a nuestros consocios que traten de conocerlo, antes de que las obras hidráulicas proyectadas quiten a estos sublimes parajes todo su sabor bravío y actual esplendor.

El camino baja en busca del desagüe de la Laguna, que atraviesa entre canchales, para tomar hacia el Suroeste la dirección de *Risco Moreno,* en el contrafuerte del *Cerro de los Huertos;* pasa por la *Hoya Nevada Cimera,* recorre la del *Gargantón* y se dirige hacia una de las portillas del espinazo de las *Cinco Lagunas.* Doblando dicha portilla aparecerán a nuestros pies estos primorosos y naturales embalses, de bastante capacidad, en particular el más alto y mayor, conocido con el nombre de Laguna Cimera.

Desde el Gargantón podremos seguir hacia arriba toda la inmensa depresión que lo forma, y, después de atravesar un enorme y empinado ventisquero, salir al pie del *Ameal de Pablo* y enfrente del *Venteadero,* el paso natural del circo, hacia la garganta de Tejea y Sierra llana. El gran rellano que en él se forma es arranque, por un lado, de interesantes ascensiones, y punto final de las excursiones que se acometen desde Navalperal y Bohoyo, contándose entre aquéllas la del *Almanzor* por *los Ballesteros* y las del *Risco del Gutre o Picorucho,* las del *Canchal de la Galana* o *Risco de las Cinco Lagunas,* el *Asperón* y otras varias, quedando reseñadas de este modo las direcciones que pueden tomarse, de seguir este rumbo, hacia el Oeste de la Sierra.

Ahora bien: si, al llegar al promontorio que cruza la trocha real al pie del Morezón, preferimos, como lo hacen la mayoría, dirigirse hacia la Laguna con el fin de visitarla y quedan ánimos para seguir hacia el fondo del circo y continuar al Almanzor, o subir a la *Portilla de los Machos* a fin de acercarse en ella a los famosos *Hermanitos de Gredos,* o a la del *Casquerazo,* para visitar desde ella el *Cuchillar de las Navajas* y toda la tierra peor de la cordillera, entonces basta dejar la referida trocha en ese pequeño promontorio y descender directamente hacia la Laguna, siguiendo los paredones del Morezón.

El único camino que queda para llegar al fondo del circo es seguir bordeando la margen sobre que nos hallamos colocados, y aunque al final tropezamos con una pared vertical que parece cerrar el

Foto Manceñido

Cuchillar de los Huertos y Ameal de Pablo

placidez, el color de sus aguas y su original emplazamiento dominan nuestra atención sobremanera, sobrecogiéndonos la amplitud y aspereza del terreno que forma el que yo bauticé con el nombre de *circo de Gredos,* que aparece a nuestros ojos con todo su esplendor. No es nuestro propósito volver a describirlo, que ya lo hicimos en análogas y parecidas publicaciones; únicamente insistiremos en recomendar a nuestros consocios que traten de conocerlo, antes de que las obras hidráulicas proyectadas quiten a estos sublimes parajes todo su sabor bravío y actual esplendor.

El camino baja en busca del desagüe de la Laguna, que atraviesa entre canchales, para tomar hacia el Suroeste la dirección de *Risco Moreno,* en el contrafuerte del *Cerro de los Huertos;* pasa por la *Hoya Nevada Cimera,* recorre la del *Gargantón* y se dirige hacia una de las portillas del espinazo de las *Cinco Lagunas.* Doblando dicha portilla aparecerán a nuestros pies estos primorosos y naturales embalses, de bastante capacidad, en particular el más alto y mayor, conocido con el nombre de Laguna Cimera.

Desde el Gargantón podremos seguir hacia arriba toda la inmensa depresión que lo forma, y, después de atravesar un enorme y empinado ventisquero, salir al pie del *Ameal de Pablo* y enfrente del *Venteadero,* el paso natural del circo, hacia la garganta de Tejea y Sierra llana. El gran rellano que en él se forma es arranque, por un lado, de interesantes ascensiones, y punto final de las excursiones que se acometen desde Navalperal y Bohoyo, contándose entre aquéllas la del *Almanzor* por *los Ballesteros* y las del *Risco del Gutre o Picorucho,* las del *Canchal de la Galana* o *Risco de las Cinco Lagunas,* el *Asperón* y otras varias, quedando reseñadas de este modo las direcciones que pueden tomarse, de seguir este rumbo, hacia el Oeste de la Sierra.

Ahora bien: si, al llegar al promontorio que cruza la trocha real al pie del Morezón, preferimos, como lo hacen la mayoría, dirigirse hacia la Laguna con el fin de visitarla y quedan ánimos para seguir hacia el fondo del circo y continuar al Almanzor, o subir a la *Portilla de los Machos* a fin de acercarse en ella a los famosos *Hermanitos de Gredos,* o a la del *Casquerazo,* para visitar desde ella el *Cuchillar de las Navajas* y toda la tierra peor de la cordillera, entonces basta dejar la referida trocha en ese pequeño promontorio y descender directamente hacia la Laguna, siguiendo los paredones del Morezón.

El único camino que queda para llegar al fondo del circo es seguir bordeando la margen sobre que nos hallamos colocados, y aunque al final tropezamos con una pared vertical que parece cerrar el

Cuchillar de los Huertos y Ameal de Pablo — Foto Manceñido

Los Barrerones - El Morezón - Casquerazo - Cuchillar de las Navajas - Portilla Bermeja - Almanzor y Cerro de los Huertos, desde Los Barrerones

Vista desde los Pinares de Navarredonda

paso, toda vez que el agua llega a ella, la profundidad es pequeña y una serie de piedras colocadas expresamente permite avanzar esos metros sin apenas mojarse. Nos encontramos entonces en una explanación situada al pie de los *Riscos de Cerraillos,* y en la que mueren bastante suavemente las dos portillas antes mencionadas. Para seguir hacia el *Almanzor* no hay más que dirigirse hacia el Oeste, siguiendo junto a los acantilados del *Cuchillar de las Navajas,* que sigue al *Casquerazo.* La senda se hace empinada, y casi se pierde en la piedra menuda de las toberas desprendidas de lo alto; deja a la derecha *Hoya Antón* y va en busca de una escotadura que da acceso a un pequeño rellano, por lo general asiento del ventisquero que baja de las dos portillas *Bermeja* y del *Crampón,* por donde se suele subir al *Almanzor.* Es preferible escalarlo por la primera, más suave y menos peligrosa, más abierta y accesible, aunque haya que hacer mayor el recorrido a seguir, que es sumamente fácil, pues una vez en lo alto de la portilla no hay más que torcer a la derecha, cabalgar sobre unas aristas graníticas que nos llevan hasta la base terminal del cono, y por la cara sudoeste del mismo gatear hasta alcanzar la reducida cúspide. Como novedad, el regreso puede hacerse por el camino opuesto al traído, esto es, recorriendo toda la crestería de los *Ballesteros,* para venir a parar al *Venteadero.*

Desde éste se baja a la base del *Ameal de Pablo,* cuya ascensión se puede acometer en otra jornada, y dejándose llevar por todo su acantilado que mira hacia el Sur, se da en un empinado canalón que queda entre el *Cerro de los Huertos* y *Cabeza Nevada,* y que nos lleva derechos hacia el margen izquierdo de la Laguna, sin que sea preciso, para buscar la trocha real, el tener que buscar la margen derecha, por donde vinimos, porque nos será más corto el encontrarla por este lado.

Como datos complementarios, apuntaremos los siguientes. A continuación de los altos del Morezón, y entre los de las Hoyuelas, arranca en dirección de la Laguna un estrecho canalón que, aunque peligroso, puede utilizarse para bajar desde aquellas crestas hasta ésta, pero hay que procurar llevar siempre la tendencia hacia la derecha.

La ascensión hasta el pie de los Hermanitos de Gredos se hace fácilmente desde *los Riscos de pie Cerraillos,* si se acomete desde Majasomera, o subiendo por la portilla de los mismos. No creo tarea fácil el escalar ninguno de esos ingentes monolitos de granitos, ni la hazaña tendría importancia de ninguna clase. Más complicado es recorrer la crestería del Cuchillar de las Navajas, atravesando en él el puente de este nombre, y más aún, el internarse en las anfractuosidades del *Francés* sin un guía verdaderamente experimentado. Aspero también

Los Barrerones - El Morezón - Casquerazo - Cuchillar de las Navajas - Portilla Bermeja - Almanzor y Cerro de los Huertos, desde Los Barrerones

Vista desde los Pinares de Navarredonda

paso, toda vez que el agua llega a ella, la profundidad es pequeña y una serie de piedras colocadas expresamente permite avanzar esos metros sin apenas mojarse. Nos encontramos entonces en una explanación situada al pie de los *Riscos de Cerraillos,* y en la que mueren bastante suavemente las dos portillas antes mencionadas. Para seguir hacia el *Almanzor* no hay más que dirigirse hacia el Oeste, siguiendo junto a los acantilados del *Cuchillar de las Navajas,* que sigue al *Casquerazo.* La senda se hace empinada, y casi se pierde en la piedra menuda de las toberas desprendidas de lo alto; deja a la derecha *Hoya Antón* y va en busca de una escotadura que da acceso a un pequeño rellano, por lo general asiento del ventisquero que baja de las dos portillas *Bermeja* y del *Crampón,* por donde se suele subir al *Almanzor.* Es preferible esca'arlo por la primera, más suave y menos peligrosa, más abierta y accesible, aunque haya que hacer mayor el recorrido a seguir, que es sumamente fácil, pues una vez en lo alto de la portilla no hay más que torcer a la derecha, cabalgar sobre unas aristas graníticas que nos llevan hasta la base terminal del cono, y por la cara sudoeste del mismo gatear hasta alcanzar la reducida cúspide. Como novedad, el regreso puede hacerse por el camino opuesto al traído, esto es, recorriendo toda la crestería de los *Ballesteros,* para venir a parar al *Venteadero.*

Desde éste se baja a la base del *Amcal de Pablo,* cuya ascensión se puede acometer en otra jornada, y dejándose llevar por todo su acantilado que mira hacia el Sur, se da en un empinado canalón que queda entre el *Cerro de los Huertos* y *Cabeza Nevada,* y que nos lleva derechos hacia el margen izquierdo de la Laguna, sin que sea preciso, para buscar la trocha real, el tener que buscar la margen derecha, por donde vinimos, porque nos será más corto el encontrarla por este lado.

Como datos complementarios, apuntaremos los siguientes. A continuación de los altos del Morezón, y entre los de las Hoyuelas, arranca en dirección de la Laguna un estrecho canalón que, aunque peligroso, puede utilizarse para bajar desde aquellas crestas hasta ésta, pero hay que procurar llevar siempre la tendencia hacia la derecha.

La ascensión hasta el pie de los Hermanitos de Gredos se hace fácilmente desde *los Riscos de pie Cerraillos,* si se acomete desde Majasomera, o subiendo por la portilla de los mismos. No creo tarea fácil el escalar ninguno de esos ingentes monolitos de granitos, ni la hazaña tendría importancia de ninguna clase. Más complicado es recorrer la crestería del Cuchillar de las Navajas, atravesando en él el puente de este nombre, y más aún, el internarse en las anfractuosidades del *Francés* sin un guía verdaderamente experimentado. Aspero también

y dificultoso de andar, es el *Cuchillar de los Huertos,* inmediato al Ameal de Pablo; en cambio es muy fácil la ascensión al *Risco del Gutre* y la de *la Galana.*

La ascensión del Almanzor, con la visita del circo, se lleva el día entero, pudiendo decir lo mismo de la del Ameal, la de los *Hermanitos* y visita al Cuchillar de las Navajas, así como la de las Cinco Lagunas y la pequeña del Gutre, si se ha tomado como base de campamento el Refugio del Club Alpino, y de todas maneras hay que madrugar para hacerlas algo descansadamente.

3.° De Villafranca y venta de Juan Lorenzo, por el puerto de Chía, a San Martín de la Vega y Hoyos del Espino.

Este itinerario hoy no tiene razón de ser. Lo llevamos a cabo en una de las memorables excursiones de invierno, una excursión del Alpino, cuando no estaba hecha la carretera del Tormes, y en nuestro deseo de cambiar de paisaje. Desde Villafranca se toma la garganta amplia que sube hasta el puerto de Chía, desde donde se domina todo el panorama de Gredos espléndidamente; se desciende de nuevo en busca del pintoresco poblado de San Martín de la Vega, donde nace el Alberche, y tras de una pequeña ascensión a una divisoria que se extiende de Este a Oeste, se viene a parar a Hoyos del Espino, desde donde puede utilizarse el itinerario descrito anteriormente para subir a Gredos.

4.° De Navacepeda de Tormes al centro del macizo.

Queda colocado este pintoresco pueblecito como colgado en la margen derecha del río Tormes y a unos 800 metros del mismo. Después de atravesarlo por un puente pintoresco, hay tres soluciones a escoger. La primera es la de tomar el camino que queda más a la izquierda, y que, pasando por los *Navarejos, Fuente fría, Cabeza de la Cabra, Cerro de las Cruces, Lazarejo* y *Reventón,* nos lleva al *Prado de las Excomuniones* y *Junta de las Gargantas* que están en el rumbo del itinerario clásico. El camino, de carro, es bueno, de una longitud aproximada de ocho kilómetros, y puede hacerse en hora y media.

La otra solución es tomar el camino del centro, de trazado más sinuoso y peor de andar, y que viene también a parar a *las Juntas de las Gargantas,* pasando por la *Calleja,* desde la que se sube en busca de la

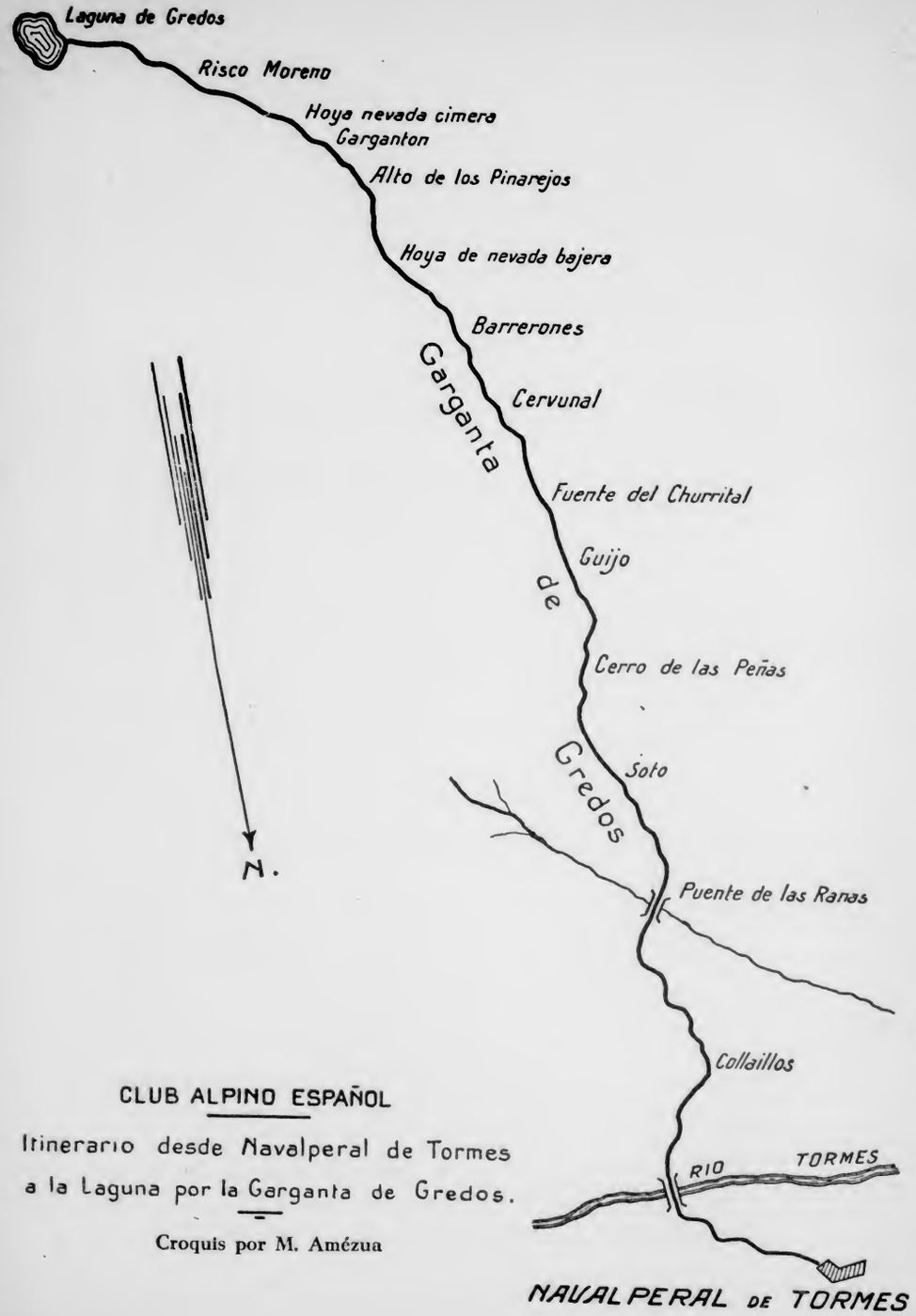

CLUB ALPINO ESPAÑOL

Itinerario desde Navalperal de Tormes a la Laguna por la Garganta de Gredos.

Croquis por M. Amézua

Foto Manceñido

Las Cinco Lagunas

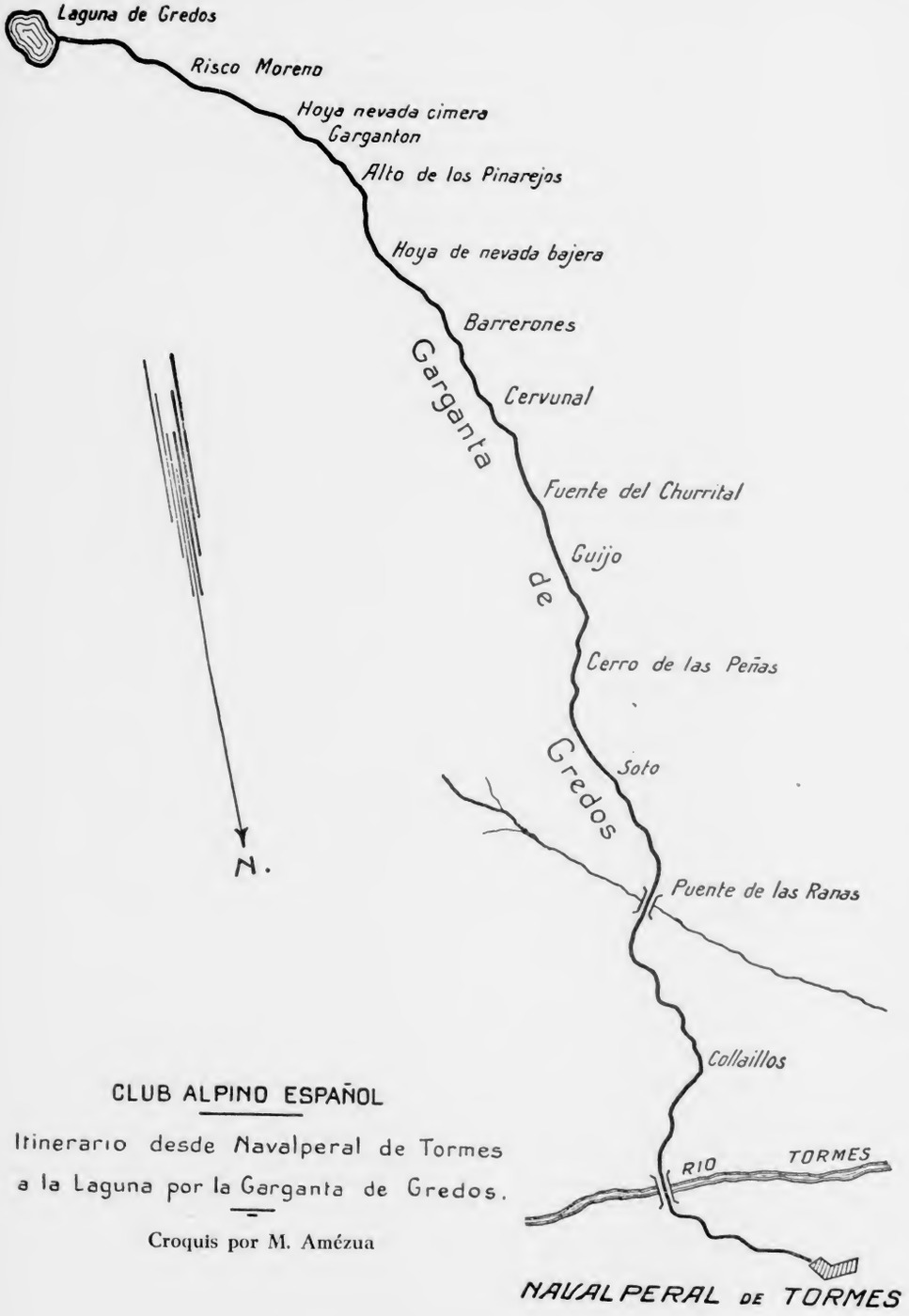

CLUB ALPINO ESPAÑOL

Itinerario desde Navalperal de Tormes a la Laguna por la Garganta de Gredos.

Croquis por M. Amézua

Las Cinco Lagunas

Foto Manceñido

PARADOR DE GREDOS

Situado en el kilómetro 43 de la carretera de Barco de Avila a Avila

Parador de Gredos. Fachada Sur.

Sala de lectura del Parador.

Magnífico punto para excursiones alpinas, deportes de invierno y admirable lugar de veraneo. A 1.600 metros de altitud, espléndido paisaje, clima saludable

Teléfono, telégrafo, correo, calefacción central, baños, habitaciones para una o dos personas

fábrica de la luz de Barbellido, que queda como a kilómetro y medio del referido puente; se pasa luego por la *Veguilla,* el *Mellizo,* y por los *Atajos* se llega al sitio de *las Juntas.*

Pero el itinerario más empleado, saliendo de Navacepeda, por los guías de ese poblado, una vez pasado el puente sobre el Tormes, es el siguiente: La vereda, bastante buena, sale en busca del río *Barbellido,* que se atraviesa por otro puente. Este último se llama *puente de las Paredes,* y entre ambos habrá algo más de un kilómetro, y siendo su enclavamiento sumamente pintoresco. A la salida de él, se toma la *Cuerda de las Muelas,* se pasan la *Cerca del Pano* y el *Regajo de las Cuerdas* hasta llegar a la *Fuente de los Majanillos* en cuyo trayecto se emplea hora y media. El descanso se impone, toda vez que desde ese espléndido belvedere se acierta a ver un panorama incomparable, tanto por la parte Norte como del lado de la Sierra. Desde el pueblo a la fuente pueden calcularse unos cinco kilómetros y medio.

Emprendido el camino de nuevo, entramos ya en una garganta que queda entre el *Artiñuelo* y la *Cuerda del Cuento,* y en la que los puntos más interesantes son, primeramente, los *Corrales de las Lanchas, Collatejao,* los *Riscos de Roncesvalles,* que quedan a la izquierda, la *Fuente del Chorrito* y el *Regajo de las Chorchas, Hoya del Artiñuelo y Fuente de la Víbora,* para venir a desembocar en el *Prado de Barbellido* (dejando a un lado *las Pozas*), asiento del Refugio del Club Alpino Español. Ya desde él puede utilizarse cualquiera de los itinerarios reseñados.

En Navacepeda conviene dirigirse, como guía, en busca de José Núñez, hoy guarda de las monteses de S. M., en sustitución de su anciano padre, uno de los hombres más valientes y conocedores de la Sierra, y que más servicios ha prestado al excursionismo. Su hijo, educado en esa escuela, sigue los trazos paternos, pudiendo confiarse a él bajo todos los aspectos

5.° De Navalperal de Tormes a la Sierra y Laguna de Gredos.

Como Navacepeda, se halla Navalperal sobre la margen derecha del Tormes, siendo forzoso atravesarlo para tomar uno de los dos itinerarios que se nos presentan a la mano. El de la izquierda nos llevará al Prado de Barbellido y Refugio del Alpino, mientras el de la derecha, subiendo por la garganta llamada de Gredos, y que es por la que desagua la Laguna, nos guiará hasta los Pinarejos, en la base del Gargantón.

PARADOR DE GREDOS

Situado en el kilómetro 43 de la carretera de Barco de Avila a Avila

Parador de Gredos. Fachada Sur.

Sala de lectura del Parador.

Magnífico punto para excursiones alpinas, deportes de invierno y admirable lugar de veraneo. A 1.600 metros de altitud, espléndido paisaje, clima saludable

Teléfono, telégrafo, correo, calefacción central, baños, habitaciones para una o dos personas

fábrica de la luz de Barbellido, que queda como a kilómetro y medio del referido puente; se pasa luego por la *Veguilla,* el *Mellizo,* y por los *Atajos* se llega al sitio de *las Juntas.*

Pero el itinerario más empleado, saliendo de Navacepeda, por los guías de ese poblado, una vez pasado el puente sobre el Tormes, es el siguiente: La vereda, bastante buena, sale en busca del río *Barbellido,* que se atraviesa por otro puente. Este último se llama *puente de las Paredes,* y entre ambos habrá algo más de un kilómetro, y siendo su enclavamiento sumamente pintoresco. A la salida de él, se toma la *Cuerda de las Muelas,* se pasan la *Cerca del Pano* y el *Regajo de las Cuerdas* hasta llegar a la *Fuente de los Majanillos* en cuyo trayecto se emplea hora y media. El descanso se impone, toda vez que desde ese espléndido belvedere se acierta a ver un panorama incomparable, tanto por la parte Norte como del lado de la Sierra. Desde el pueblo a la fuente pueden calcularse unos cinco kilómetros y medio.

Emprendido el camino de nuevo, entramos ya en una garganta que queda entre el *Artiñuelo* y la *Cuerda del Cuento,* y en la que los puntos más interesantes son, primeramente, los *Corrales de las Lanchas, Collatejao,* los *Riscos de Roncesvalles,* que quedan a la izquierda, la *Fuente del Chorrito* y el *Regajo de las Chorchas, Hoya del Artiñuelo y Fuente de la Víbora,* para venir a desembocar en el *Prado de Barbellido* (dejando a un lado *las Pozas*), asiento del Refugio del Club Alpino Español. Ya desde él puede utilizarse cualquiera de los itinerarios reseñados.

En Navacepeda conviene dirigirse, como guía, en busca de José Núñez, hoy guarda de las monteses de S. M., en sustitución de su anciano padre, uno de los hombres más valientes y conocedores de la Sierra, y que más servicios ha prestado al excursionismo. Su hijo, educado en esa escuela, sigue los trazos paternos, pudiendo confiarse a él bajo todos los aspectos

5.° De Navalperal de Tormes a la Sierra y Laguna de Gredos.

Como Navacepeda, se halla Navalperal sobre la margen derecha del Tormes, siendo forzoso atravesarlo para tomar uno de los dos itinerarios que se nos presentan a la mano. El de la izquierda nos llevará al Prado de Barbellido y Refugio del Alpino, mientras el de la derecha, subiendo por la garganta llamada de Gredos, y que es por la que desagua la Laguna, nos guiará hasta los Pinarejos, en la base del Gargantón.

Se pueden calcular en unos catorce kilómetros los que hay que recorrer en el primero, y en unas cuatro horas y media el tiempo que nos llevará para ello, y los puntos más interesantes de esa ruta son: *Navalahondura;* a continuación, *Navasomera,* desde donde se sube a *Navazuela,* los *prados de la Povea* y *Arroyo del Maillo,* llegándose al cabo al puente llamado de *Roncesvalles,* punto de unión de la garganta de las Pozas con la de Gredos.

Siguiendo esa primera gargantilla, llegaremos al Prado Berbellido y Refugio del Club Alpino Español, utilizando parte del itinerario anterior; pero, si continuamos por la segunda, desde el referido puente iremos en busca del *Charco de las Alas,* subiremos hacia la *Cuerda del Cuento* y bajaremos *los Colgadizos* en busca del Refugio. La vereda es muy mala y fatigosa, sobre todo si pretendemos continuar por la garganta de Gredos hacia la Laguna, particularmente en lo que queda por debajo del *Risco de Fuentes.*

El otro itinerario, el que queda a la derecha al dejar el puente sobre el Tormes, es más largo y fatigoso, y no bajarán de seis las horas necesarias para recorrerlo en toda la extensión que abarca, siempre sobre el eje de la extensa y accidentada *Garganta de Gredos,* y a la derecha del torrente, según se camina aguas arriba, después de pasar otro segundo puente, llamado de Gredos o de las Ranas, que queda aproximadamente a la distancia de un kilómetro del primero. La ascensión es suave entre piornales hasta llegar a los *Rollares del Soto,* punto de reunión de la *Garganta del Pinar,* que baja de las *Cinco Lagunas,* con la de Gredos, que llevamos; se accidenta un poco más al pasar del *Cerro de las Peñas* a los *Prados del Cervunal,* donde vuelve a suavizarse, después de haber dejado atrás *El Guijo* y la *Fuente del Churrital.*

Nos encontramos entonces en la base de la *Mogota del Cervunal,* y dejando a la derecha los prados de este nombre y la *Hoya del Novillero,* en donde nunca falta una majada de pastores en sus inmediaciones, tomando francamente la dirección de la Garganta de Gredos, en busca de *Los Barrerones,* de la *Hoya Nevada bajera* y de *Los Pinarejos.* La garganta se estrecha y asciende hasta dar en *Hoya Nevada cimera,* ya en el fondo del *Gargantón,* sitio estratégico para poner el campamento junto a unas cercas de ganado. No muy lejos daremos ya con la trocha real, y, siguiéndola, después de bordear *Risco Moreno,* vendremos insensiblemente a encontrarnos a la entrada del Circo de Gredos y junto a la Laguna de este nombre.

Este itinerario, como decimos, es largo y algo monótono, a pesar de atravesarse las gargantas del Pinar y la del Gargantón, que tienen

sus encantos; pero, en cambio, no proporciona la sorpresa del itinerario clásico, porque continuamente, desde que se entra en la Garganta de Gredos, ya se van viendo parte del circo y sus picachos del costado izquierdo, a los que parece no se ha de llegar nunca.

6.° Desde La Aliseda a la Fuente de los Serranos.

Aunque será muy raro que el excursionista escoja este pintoresco pueblo para hacer su ascensión a la Sierra, y aunque este itinerario no lo he recorrido y, por tanto, no puedo dar fe de él, vamos a reseñarlo, ya que constituye, por su parte, un acceso a los Refugios que se levantan en la Fuente de los Serranos, junto al Asperón, por un lado, y a los paredones de las Cinco Lagunas, por el otro.

Del pueblo al río Tormes hay una buena distancia, y se franquea éste por un puente, tomando el camino a la derecha en busca de la *Eresuela, Casa de Navalosa, Navasequera* y *Barrera de las Corzas,* a donde llegaremos después de un recorrido de cuatro kilómetros y medio, aproximadamente.

Seguiremos en dirección a *Los Collados* y *Barrera de Aloja la peña,* hasta llegar al *Risco del Conchueto,* y más allá a la *Fuente del Cavitero,* habiendo recorrido otros tres kilómetros largos, y después de descansar un rato continuaremos en busca del *Callejón de los Lobos,* hasta dar con la *Fuente de los Serranos* y *Refugio de Bohoyo,* emplazados en este magnífico y admirable miradero.

7.° De Bohoyo a la Sierra.

Para los excursionistas procedentes del Barco de Avila, de Salamanca y del NO. en general, es Bohoyo sitio estratégico de arranque a la parte occidental de Gredos. El camino se aparta de las gargantas centrales para subir por la llamada de Bohoyo y dar fin en el Asperón y sierra llana entre éste y el contrafuerte de las Cinco Lagunas.

Para llegar al pueblo de Bohoyo, precisa atravesar el Tormes por un puente, que queda a cosa de un kilómetro de sus primeras casas y tinados.

Una Sociedad excursionista, de la que es alma D. Sinforiano Mo-

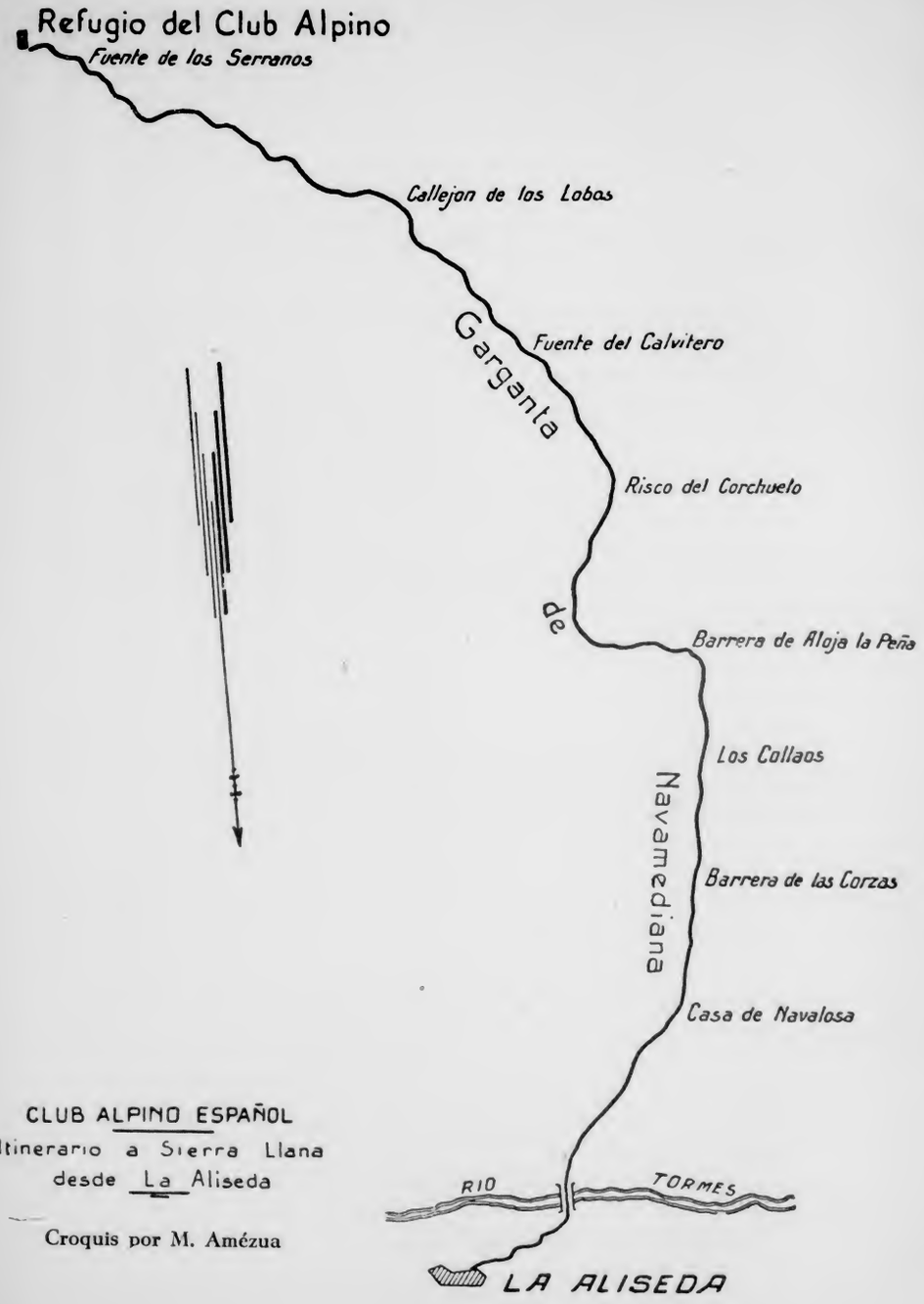

CLUB ALPINO ESPAÑOL
Itinerario a Sierra Llana
desde La Aliseda

Croquis por M. Amézua

El Almanzor desde Hoya Antón — Foto Manceñida

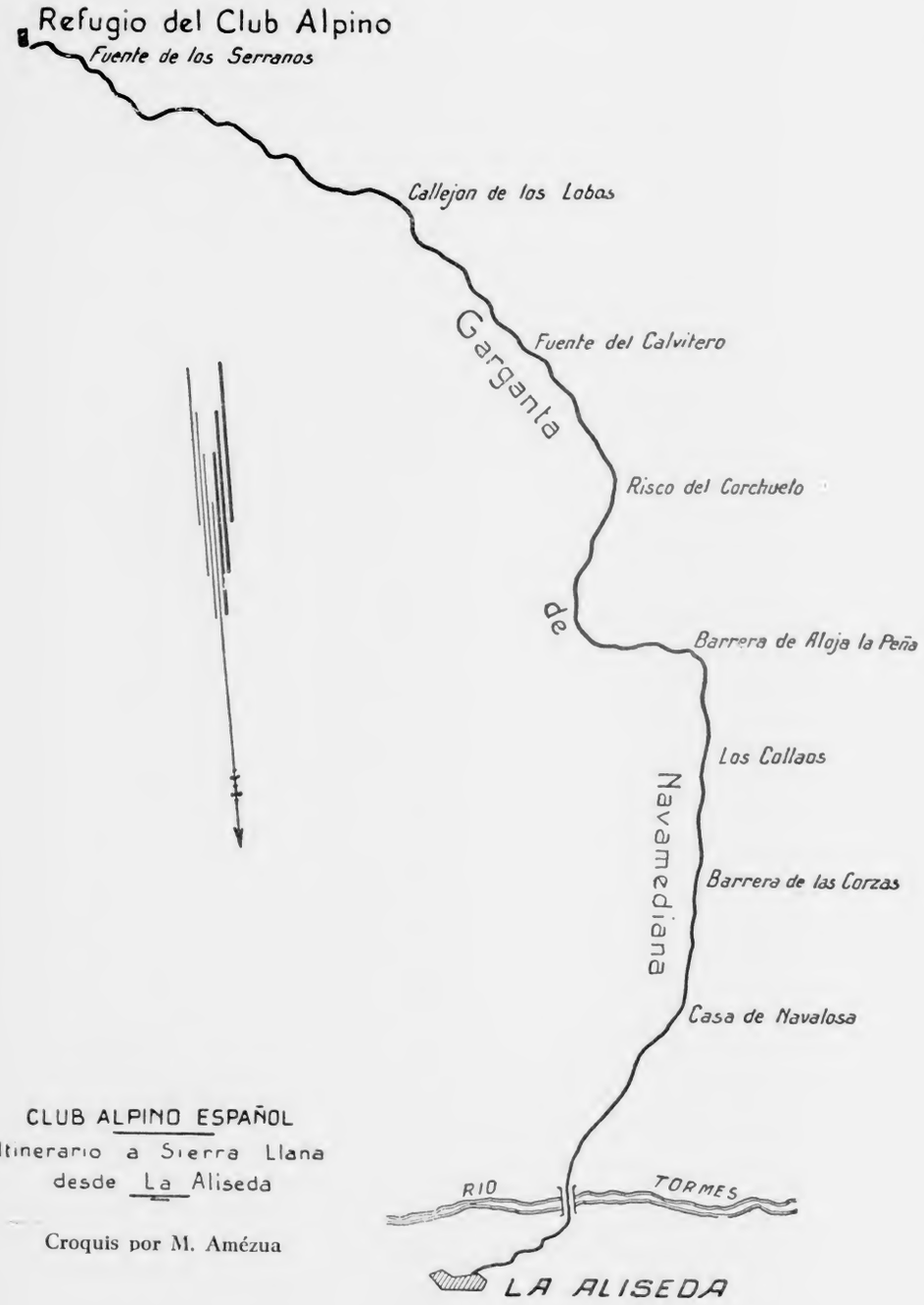

CLUB ALPINO ESPAÑOL
Itinerario a Sierra Llana
desde La Aliseda

Croquis por M. Amézua

El Almanzor desde Hoya Antón — Foto Manceñido

Panorama del Circo de Gredos desde el Alto de los Barrerones

Circo de Gredos

reno, quien durante años sostiene unos refugios muy cerca del Asperón, da toda clase de facilidades a cuantos hacen la ascensión desde ese poblado, y varios conocedores de la Sierra, impertérritos cazadores de monteses, son los mejores acompañantes que puede llevar el turista en su excursión.

De Bohoyo se sube a la pradera de la *Navazuela,* en la que encontramos una hermosa fuente; de ella seguiremos hasta dar, por un camino bueno, con la *Garganta de la Preturilla,* primero, y con el de *la Seca,* después. A partir de este sitio, y tras una marcha de dos kilómetros y medio, llegaremos a la *Fuente de la Redonda,* en donde encontraremos un soberbio miradero.

El camino se hace empinado al ponernos en marcha de nuevo, hasta llegar a otra gran pradería, *La Longuilla,* y aun se acentúa más hasta llegar al *Alto del Caramito,* desde donde se domina una extensión de terrenos muy considerable. Hay que tomar en seguida la *Cuerda de los Barquetes,* que tiene bastante extensión (unos tres kilómetros), que al final termina en el *Llano del Berrueco,* y más allá en la *Fuente de los Serranos,* de la que muy próxima quedan los refugios que antes hemos indicado.

El emplazamiento de éstos es muy estratégico; las vistas que desde ese sitio se dominan, admirables. La ascensión al risco del Gutre o del Ameal quedan a la mano, y el Almanzor puede atacarse siguiendo la cuerda de los Ballesteros.

La subida desde Bohoyo puede calcularse en unas cuatro y media horas, todo lo más cinco, y puede hacerse todo el tiempo a lomo de caballerías.

La distancia a recorrer puede calcularse en unos 18 kilómetros.

* * *

Todos estos itinerarios anteriormente descritos son los directos al interior de la Sierra; después quedan esos otros, como el de Pedrahita a Navacepeda por la Herguijuela, y el del Barco a Bohoyo por Navalonguilla; el primero, que ha de hacerse a caballo desde el Valle de Corneja, subiendo una penosa e interminable cuesta, hasta dar con una meseta en la que se pierden algunas horas a buen andar, para volver de nuevo a descender al curso del Tormes, y el segundo, que, más cómodamente, puede hacerse en automóvil desde Barco de Avila hasta llegar a Bohoyo, Zapardiel o La Aliseda. Estos dos últimos poblados utilizan el itinerario descrito últimamente para visitar la Sierra.

Panorama del Circo de Gredos desde el Alto de los Barrerones

Circo de Gredos

reno, quien durante años sostiene unos refugios muy cerca del Asperón, da toda clase de facilidades a cuantos hacen la ascensión desde ese poblado, y varios conocedores de la Sierra, impertérritos cazadores de monteses, son los mejores acompañantes que puede llevar el turista en su excursión.

De Bohoyo se sube a la pradera de la *Navazuela,* en la que encontramos una hermosa fuente; de ella seguiremos hasta dar, por un camino bueno, con la *Garganta de la Preturilla,* primero, y con el de *la Seca,* después. A partir de este sitio, y tras una marcha de dos kilómetros y medio, llegaremos a la *Fuente de la Redonda,* en donde encontraremos un soberbio miradero.

El camino se hace empinado al ponernos en marcha de nuevo, hasta llegar a otra gran pradería, *La Longuilla,* y aun se acentúa más hasta llegar al *Alto del Caramito,* desde donde se domina una extensión de terrenos muy considerable. Hay que tomar en seguida la *Cuerda de los Barquetes,* que tiene bastante extensión (unos tres kilómetros), que al final termina en el *Llano del Berrueco,* y más allá en la *Fuente de los Serranos,* de la que muy próxima quedan los refugios que antes hemos indicado.

El emplazamiento de éstos es muy estratégico; las vistas que desde ese sitio se dominan, admirables. La ascensión al risco del Gutre o del Ameal quedan a la mano, y el Almanzor puede atacarse siguiendo la cuerda de los Ballesteros.

La subida desde Bohoyo puede calcularse en unas cuatro y media horas, todo lo más cinco, y puede hacerse todo el tiempo a lomo de caballerías.

La distancia a recorrer puede calcularse en unos 18 kilómetros.

* * *

Todos estos itinerarios anteriormente descritos son los directos al interior de la Sierra; después quedan esos otros, como el de Pedrahita a Navacepeda por la Herguijuela, y el del Barco a Bohoyo por Navalonguilla; el primero, que ha de hacerse a caballo desde el Valle de Corneja, subiendo una penosa e interminable cuesta, hasta dar con una meseta en la que se pierden algunas horas a buen andar, para volver de nuevo a descender al curso del Tormes, y el segundo, que, más cómodamente, puede hacerse en automóvil desde Barco de Avila hasta llegar a Bohoyo, Zapardiel o La Aliseda. Estos dos últimos poblados utilizan el itinerario descrito últimamente para visitar la Sierra.

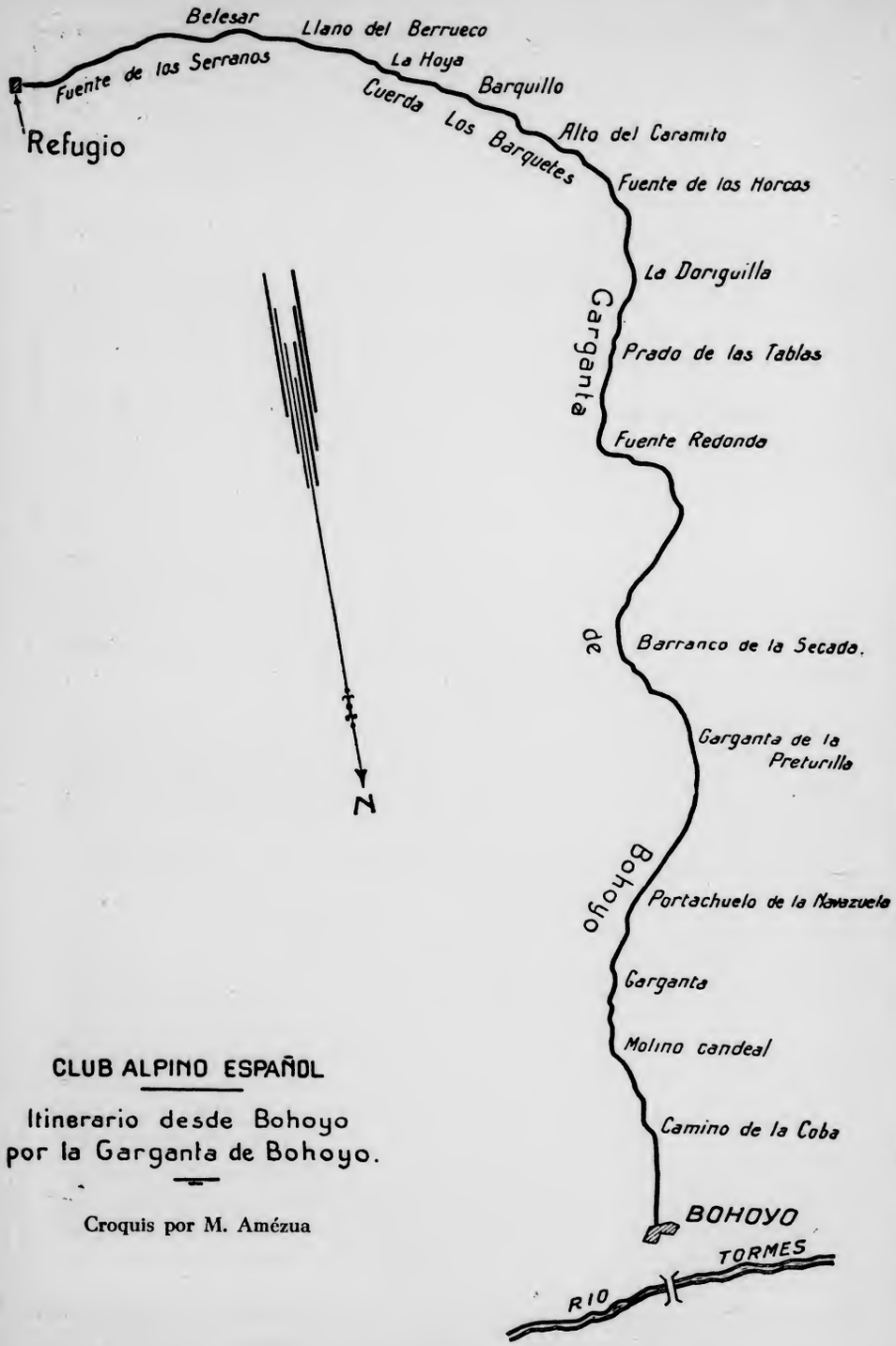

CLUB ALPINO ESPAÑOL

Itinerario desde Bohoyo
por la Garganta de Bohoyo.

Croquis por M. Amézua

ITINERARIOS DE LA VERTIENTE SUR DE LA SIERRA

1.° De Arenas de San Pedro, por Guisando, a La Mira.

Esta expedición es sumamente interesante y pintoresca, tanto por la obligada visita a esa pintoresca villa, admirablemente emplazada, como por los paisajes que para subir a la sierra tenemos que recorrer. La Sociedad excursionista Arenas Gredos, emplazada en uno de los edificios de la calle principal, facilita al viajero lo que necesite; sin embargo, hoy, gracias a la carretera que une a Arenas con Guisando, carretera en extremo digna de recorrerse por los magníficos pinares que la rodean, las expediciones a la Sierra deben de emprenderse desde este pueblo, que, enclavado en el corazón de la misma, brinda al excursionista infinidad de detalles dignos de admirarse bajo todos los aspectos. Son las construcciones, es la indumentaria de sus pobladores, son sus patriarcales costumbres, su acento, en el habla y, en fin, sus alrededores, los que no se olvidan jamás a los que aciertan a subir a visitarlo.

Nuestro querido consocio D. Antonio Prast, especialista en las ascensiones por este lado de la Sierra, nos facilita este itinerario, que tantas veces tiene recorrido:

Al dejar Guisando, camino de la Mira, se entra en un pinar, siguiendo un sendero abierto que nos conduce, recorriendo unos dos kilómetros, a la *Loma del Carquesal;* la subida se acentúa al dejar este sitio, ya en rumbo, hasta llegar a *Vega Reina,* en donde terminan los pinos, y seguiremos hasta el *Nogal del Barranco,* en donde encontramos una magnífica fuente que nos invita a descansar, y a la que desde Guisando habremos tardado en llegar alrededor de una hora.

El camino desde el Nogal se hace áspero y cansado, la garganta se encoge hasta llegar al paso conocido por *La Pretura* o *Apretura,* dejando todo el espaldar de *los Galayos* a un lado y detrás *el Covachón,* y asciende siempre en busca de *Puerta Falsa,* a donde se llega un poco trabajosamente. Ya vamos dominando la subida hasta dar con la pradera de *Los Pelaos,* en la divisoria de la Sierra, en la que encontraremos el Refugio de Arenas Gredos, cuya llave facilitan en la Sociedad, en Arenas, y que está bastante bien entretenido, según acaban de comunicarnos. Una vez en *Los Pelaos,* el asomarnos a *La Mira* es cuestión de unos minutos. La vista que se domina desde ese punto, balcón incomparable sobre el Sur, es realmente indescriptible por la in-

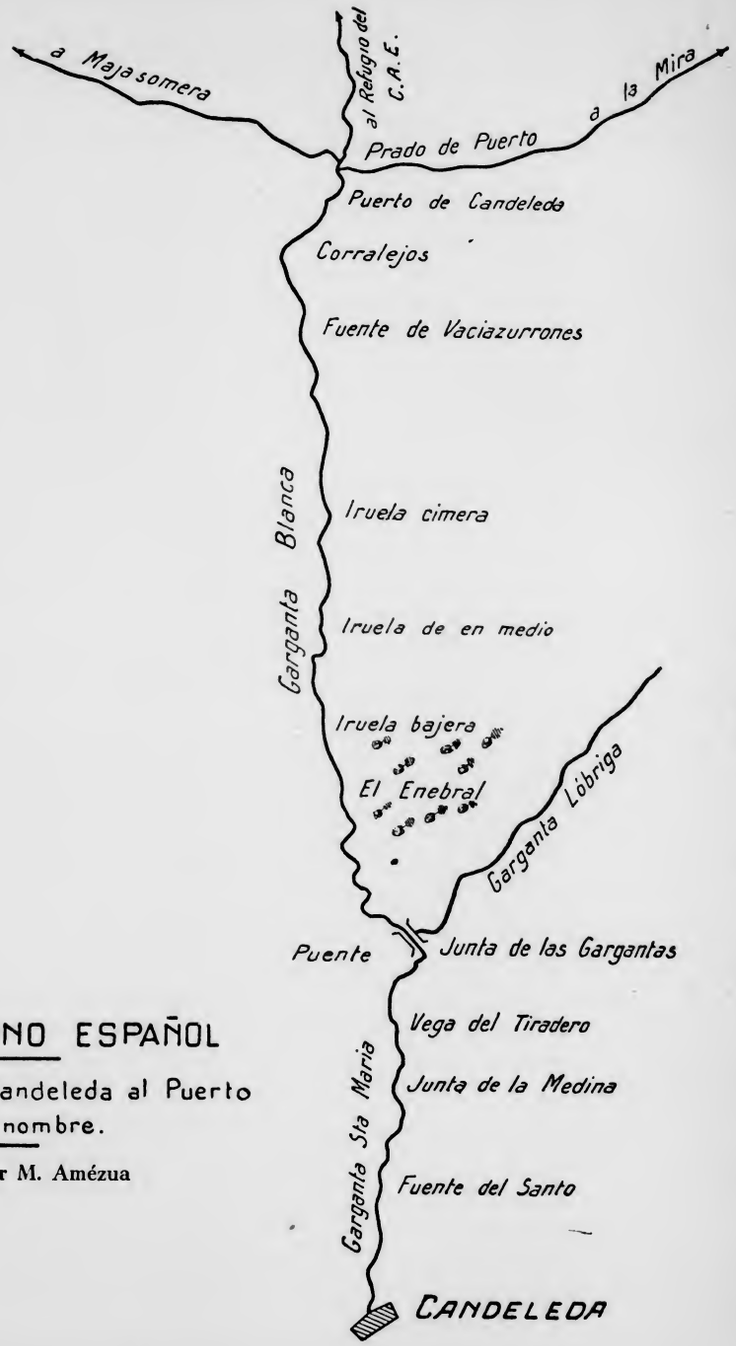

CLUB ALPINO ESPAÑOL

Itinerario de Candeleda al Puerto de su nombre.

Croquis por M. Amézua

REDUCTION RATIO CHANGES WITHIN TITLE

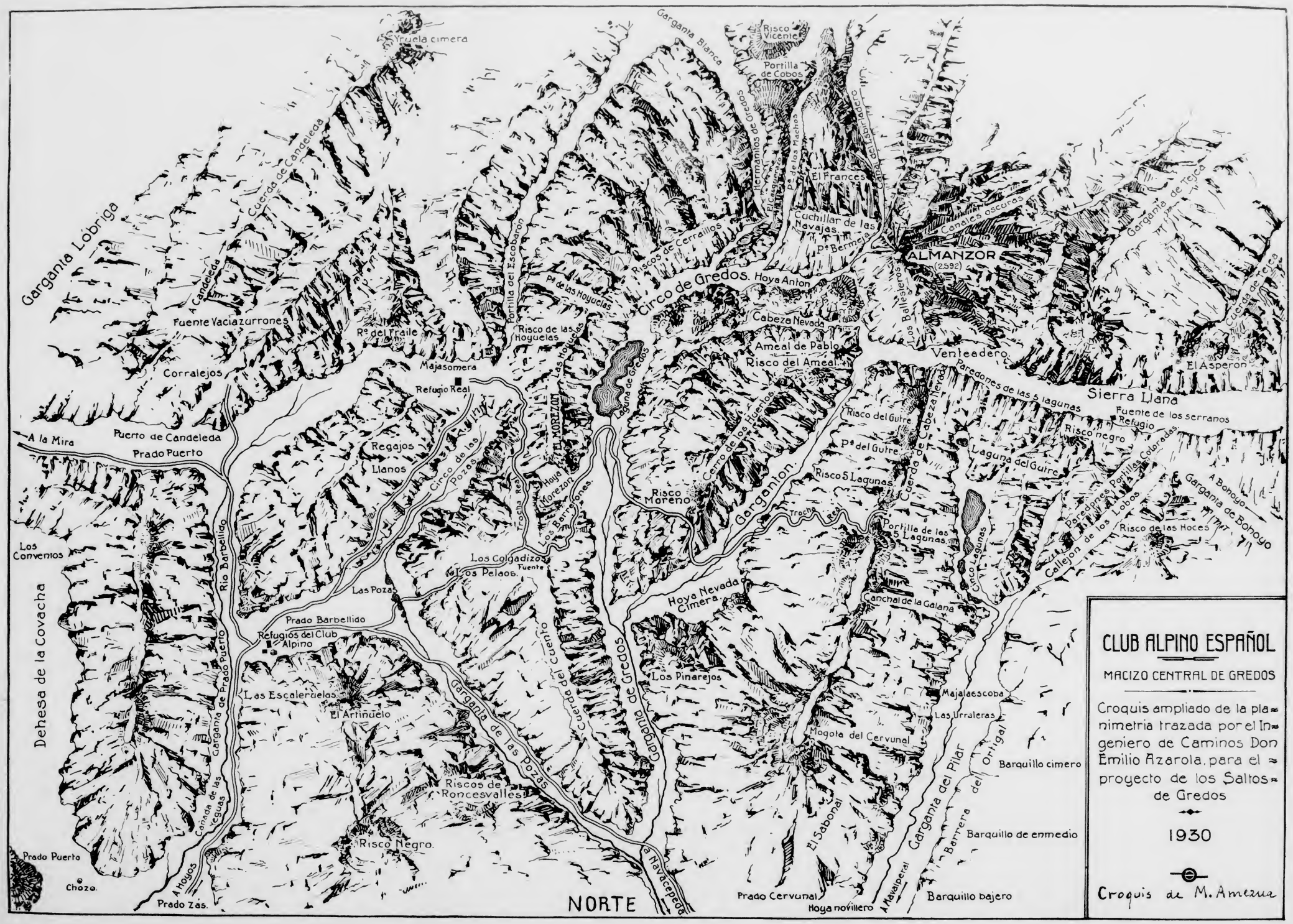
CLUB ALPINO ESPAÑOL
MACIZO CENTRAL DE GREDOS
Croquis ampliado de la planimetria trazada por el Ingeniero de Caminos Don Emilio Azarola, para el proyecto de los Saltos de Gredos
1930
Croquis de M. Amezua
Yruela cimera
Garganta Blanca
Risco Vicente
Portilla de Cobos
Hermanitos de Gredos
Pª de los Machos
El Frances
Canal del Esbirladero
Cuchillar de las Navajas
Pª Bermeja
Canales oscuras
ALMANZOR
(2592)
Los Ballesteros
Garganta de Tejea
Cuerda de Tejea
Garganta Lobriga
Cuerda de Candeleda
A Candeleda
Fuente Vaciazurrones
Corralejos
Rº del Fraile
Majasomera
Refugio Real
Portilla del Escobaron
Pª de las Hoyuelas
Risco de las Hoyuelas
Las Hoyuelas
Riscos de Cerraillos
Circo de Gredos
Hoya Anton
Cabeza Nevada
Ameal de Pablo
Risco del Ameal
Venteadero
Paredones de las 5 lagunas
Sierra Llana
El Asperon
Fuente de los serranos
Refugio
Risco negro
Laguna del Gutre
Cuerda de Cabeza Nevada
Risco del Gutre
Pª del Gutre
Risco 5 Lagunas
Cerro de los Huertos
Garganton
Risco Moreno
Trocha Real
Portilla de las 5 Lagunas
Cinco Lagunas
Paredones Portillas Coloradas
Callejon de los Lobos
Risco de las Hoces
A Bohoyo
Garganta de Bohoyo
Laguna de Gredos
EL MOREZON
Hoya Morezon
Los Barrerones
Regajos
Llanos
Circo de las Pozas
Los Colgadizos
Fuente
Los Pelaos
Las Pozas
Prado Barbellido
Refugios del Club Alpino
Las Escaleruelas
El Artinuelo
Garganta de las Pozas
Cuerda del Cuento
Garganta de Gredos
Hoya Nevada Cimera
Canchal de la Galana
Los Pinarejos
Majalaescoba
Las Urraleras
Mogota del Cervunal
Garganta del Pilar
Barrera del Ortigal
Barquillo cimero
Barquillo de enmedio
Barquillo bajero
El Sabonal
Prado Cervunal
Hoya novillero
A Navalperal
Riscos de Roncesvalles
Risco Negro
Garganta de Prado Puerto
Cañada de las Yeguas
A Hoyos
Prado Zás
Prado Puerto
Chozo
Dehesa de la Covacha
Los Conventos
Rio Barbellido
A la Mira
Puerto de Candeleda
Prado Puerto
NORTE

finidad de contrastes que aparecen a nuestros pies. Desde La Mira se baja fácilmente al puerto de Candeleda, que queda al Oeste, y desde el puerto pueden ya acometerse las expediciones que hemos reseñado en el itinerario clásico, bien al Risco del Fraile, pasando por Regajos Llanos, Majasomera y el Refugio Real, ya bajando en busca del Club Alpino Español, o bien siguiendo la trocha real, para penetrar cómodamente en el circo y visitar la Laguna de Gredos y recorrer todas las crestas del centro de la Sierra.

Desde Guisando a La Mira pueden calcularse de cuatro y media a cinco horas, a pie o en caballerías, que forzosamente tenemos que dejar en La Pretura.

A La Mira puede subirse también por el pueblo del *Hornillo,* que dista de Arenas unos cinco kilómetros por buena carretera. La subida desde el pueblo a La Mira puede hacerse a caballo, pues los senderos no son malos hasta llegar a la divisoria, a la que se llega dando un rodeo y a través de sitios pintorescos.

Actualmente conviene dirigirse en Guisando a Francisco Blázquez Pirejo (*Lobo*), que es uno de los mejores prácticos de esa parte de la cordillera, o a Antonio Retamal, guarda de S. M.

2.° De Candeleda al puerto de este nombre.

De los itinerarios preconizados para la vertiente Sur, es éste el más conocido y empleado. Hoy Candeleda no es el pequeño pueblecito que conocí hace más de veinte años, con sus casitas de balcón y solana, sino un gran pueblo, al que le dan carácter el contraste de las nieves perpetuas que quedan sobre sus tejados en las altas cresterías de Gredos, con los olivos y naranjos que le rodean. Pueblo al que han de dar un porvenir enorme los riegos procedentes de los proyectados saltos de agua, y que parece un rincón de Andalucía. En él encontrará el excursionista todo lo necesario para su larga caminata, sobre todo si ha tenido la precaución de llamar a Jacinto González, uno de los más antiguos guardas de la Casa Real y cuñado de Isidoro Blázquez, el guarda mayor. Jacinto tiene su majada todo el año en la Collada del Enebral, y bastan estas señas y las de Candeleda para que al llamarle no falte a la cita, si es que no está corriendo los cuchillares en el cumplimiento de su obligación.

Con él o sin él, no recomendamos se emprenda la subida en pleno verano, porque esta región de la Vera es sumamente calurosa.

Los primeros centenares de metros, a la salida del pueblo en direc-

ción de la sierra, son de fácil y cómodo andar. Se camina a lo largo de la *Garganta de Santa María;* se pasa por la *Fuente del Sauce* y la *Junta de la Medina,* y por la *Vega del Tiradero* se llega a la unión o junta de las *Gargantas Blanca* y la *Lóbriga.* La primera nace al pie de los Hermanitos de Gredos; la segunda viene del lado de La Mira. En la unión de las torrenteras hay un puente, al parecer romano, aunque nada pueda probar su autenticidad, y, una vez atravesado, comienza el repecho duro que va camino del *Collado del Enebral,* en donde, como hemos dicho, tiene la majada el guarda Jacinto, entre unos contados robles que aun quedan en esa falda de la montaña. Pasada la majada, y siempre subiendo, se pasa por las tres *Iruelas,* la bajera, la de en medio y la cimera, todas muy distantes entre sí.

El camino se hace monótono y pesado, y parece como si el puerto hacia donde dirigimos nuestros pasos se fuera retirando a medida que avanzamos. Bordeando siempre la media ladera de la *Garganta Blanca,* llegamos, al fin, a la *Fuente de Vaciazurrones,* en la que echamos un descanso que, por lo demás, bien lo tenemos merecido. Enfrente, un poco más abajo, dejamos un promontorio denominado el *Morión de las Cañas.* Ya nos vamos acercando a la divisoria, como podemos apreciar al divisar, agrandados considerablemente, las anfractuosidades de los picachos y escotaduras que tan pequeñas nos parecían desde abajo. Puestos en marcha es el paso por el *Corralejo,* y, finalmente, la llegada al *Prado del Puerto,* en donde asienta el deseado *Puerto de Candeleda.*

Excusamos repetir que por la derecha subiremos a La Mira; tomando hacia abajo el camino de en medio, bajaremos al Prado de Barbellido y Refugio del Alpino, y subiendo la cuerda de la izquierda, por Regajos Llanos y Majasomera, iremos al Risco del Fraile, o a tomar la trocha real, que nos conduzca al Circo o a la Laguna. El mejor sitio para emplazar nuestro campamento será Regajos Llanos, en donde nunca falta la leña de piornal y agua extremadamente fresca. Las vistas que tanto por la falda Norte como por la vertiente Sur se dominan, son dignas de admirarse, y todo el terreno que con la mirada abarcamos alcanza cinco o seis provincias españolas.

DATOS COMPLEMENTARIOS

GUIAS

Conforme venimos repitiendo, los mejores conocedores de la Sierra son los guardas del coto real, y de todos ellos el más práctico Isidoro

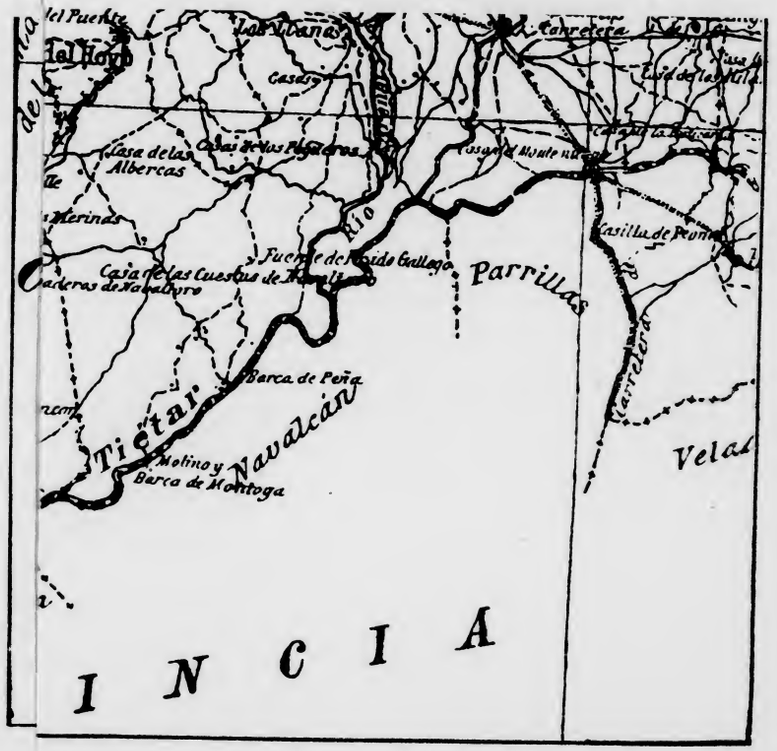

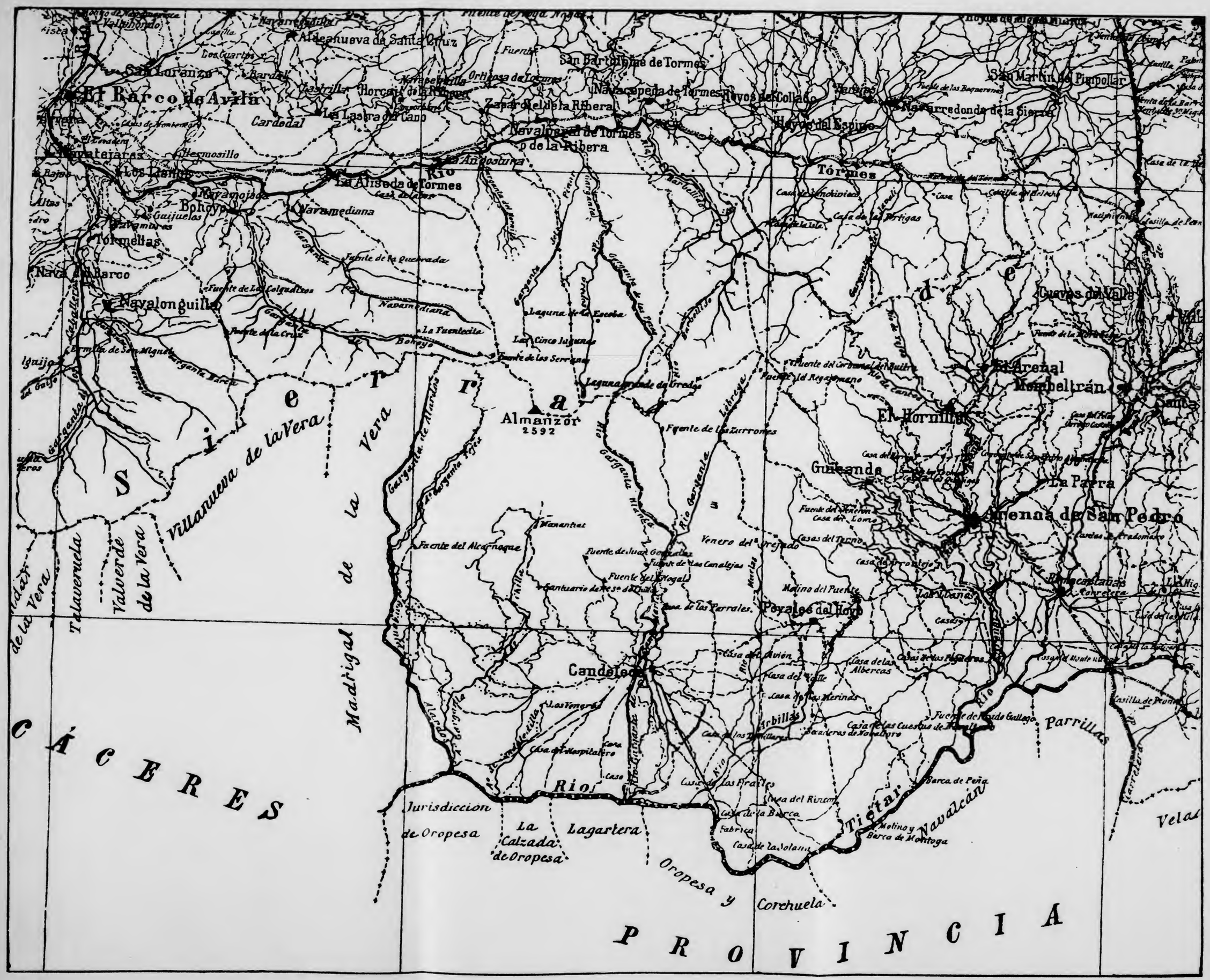

El Barco de Avila
San Lorenzo
Aldeanueva de Santa Cruz
Cardedal
La Lastra del Cano
Horcajo de la Ribera
Navalperal de Tormes
Navacepeda de Tormes
Zapardiel de la Ribera
Navalperal de Tormes o de la Ribera
San Bartolomé de Tormes
Hoyos del Collado
Hoyos del Espino
Navarredonda de la Sierra
San Martín del Pimpollar
Tórmes
Los Llanos
Bohoyo
Navamedina
La Aliseda de Tormes
Tormellas
Navalonguilla
Sierra de Vera
Almanzor
2592
Villanueva de la Vera
Talaveruela
Valverde de la Vera
Madrigal de la Vera
Cuevas del Valle
El Arenal
Mombeltrán
El Hornillo
Guisando
La Parra
Arenas de San Pedro
Poyales del Hoyo
Candeleda
Arbillas
Parrillas
Tiétar
Navalcán
Jurisdiccion de Oropesa
La Calzada de Oropesa
Lagartera
Oropesa y Corchuela
CÁCERES
PROVINCIA

Blázquez, el guarda mayor, que a pesar de faltarle una mano, que perdió en una de las monterías reales, al disparársele en ella un petardo, está hoy en la plenitud de sus facultades. Sus hijos, ya mozos, y su yerno, educados en su escuela, son acompañantes insuperables si se precisan sus servicios. Para ello no hay más que escribirle a Madrigal de la Vera, a donde baja una vez todas las semanas a vender el queso de su majada.

Los otros guardas son los siguientes:

Antolín Blázquez, también en Madrigal de la Vera.

Jacinto González, primo de aquéllos, en El Enebral, Candeleda.

Antonio Retamal, en Guisando, por Arenas de San Pedro.

José Núñez, en Navacepeda de Tormes, y

Policarpo Muñoz, Bonifacio y Benito Chamorro, en Hoyos del Espino. Estos son guías oficiales del Club Alpino Español.

Tanto en Hoyos, como en los demás pueblos de la ribera o de la Vera, existen, además, paisanos que pueden servir de guías y acompañantes. Basta dirigirse, para dar con ellos, a las Sociedades que indicamos a continuación:

SOCIEDADES EXCURSIONISTAS REGIONALES

SOCIEDAD GREDOS TORMES

Radica en Hoyos del Espino, es quizás la más antigua, y desde luego está muy bien organizada. Alma de ella fué D. Justo Muñoz, de gratísima memoria para cuantos tuvimos la honra de conocerle, uno de los mayores propagandistas de la Sierra, a la que dedicó todo su entusiasmo y su peculio. Le conocí en 1898, en mi primera excursión, cuando él era secretario de ese pueblo, y con clarividencia extraordinaria comprendió la importancia que éste podría tener para el excursionismo desde aquel momento. Con Tamés Oña (Alberche), uno de los escritores que más han trabajado por Gredos, por Hoyos del Espino y por esa región, organizó la Sociedad con tanta competencia y cuidado, la dotó particularmente de todos los elementos y llegó a hacerse tan indispensable, que de su casa puede decirse que han salido la mayoría de las caravanas que han visitado aquellos solitarios y agrestes parajes. Su hijo, Policarpo Muñoz, sucesor de su padre en estos menesteres, fué nombrado también guía oficial de Gredos por el Club Alpino hace muchos años. A él pueden dirigirse los que precisen sus servicios, quien los facilitará a jornal o a tanto alzado, comprendiendo

en éste las caballerías que hayan de transportar la impedimenta que traigan los viajeros, las mantas, abrigos, tiendas de campaña, material de campaña y provisiones necesarios, que él facilitará particularmente, los ayudantes, cocinero y guía para subir a los riscos, etc., etc. En suma, puede llegarse hoy a Hoyos con las manos en los bolsillos, como vulgarmente se dice, y hacer la expedición con todas las de la ley, siempre que se lleve calzado apropiado.

SOCIEDAD ARENAS GREDOS

Sigue en importancia a la anterior; radica en Arenas de San Pedro, en la parte Sur, y su preponderancia para la organización de expediciones en su distrito corre parejas con aquélla. Instalada en un buen local, en el corazón y calle principal de la villa, en sus socios y en sus elementos directivos encontrará el turista cuanto necesite para lograr sus deseos.

OTRAS SOCIEDADES

Existen asimismo, en el Barco de Avila, Bohoyo y Navacepeda de Tormes, agrupaciones deportivas cuyo objeto es la propaganda y divulgación de la sierra de Gredos, y para ello facilitan toda clase de medios.

PATRONATO NACIONAL DEL TURISMO

Con la instalación del Parador Nacional en el término de Navarredonda, la publicación de guías, itinerarios y de un folleto primorosamente editado, ha realizado esta patriótica entidad una labor admirable en beneficio de Gredos, siendo mucho de esperar de sus laudables y constantes iniciativas, en provecho de esta y otras cordilleras españolas.

REFUGIOS

REFUGIOS DEL CLUB ALPINO ESPAÑOL

Situados en el prado de Barbellido, junto al de las Pozas y al pie del canto llamado de las Tres Cruces, porque él sirve de límite a tres jurisdicciones, el más pequeño o primitivo es hoy un refugio abierto que sirve de habitación, a veces de cuadra y muchas veces de cocina. Ha



El Asperón. Al fondo, el Almanzor, Ballesteros y Canales Oscuras

Foto Amézua

en éste las caballerías que hayan de transportar la impedimenta que traigan los viajeros, las mantas, abrigos, tiendas de campaña, material de campaña y provisiones necesarios, que él facilitará particularmente, los ayudantes, cocinero y guía para subir a los riscos, etc., etc. En suma, puede llegarse hoy a Hoyos con las manos en los bolsillos, como vulgarmente se dice, y hacer la expedición con todas las de la ley, siempre que se lleve calzado apropiado.

SOCIEDAD ARENAS GREDOS

Sigue en importancia a la anterior; radica en Arenas de San Pedro, en la parte Sur, y su preponderancia para la organización de expediciones en su distrito corre parejas con aquélla. Instalada en un buen local, en el corazón y calle principal de la villa, en sus socios y en sus elementos directivos encontrará el turista cuanto necesite para lograr sus deseos.

OTRAS SOCIEDADES

Existen asimismo, en el Barco de Avila, Bohoyo y Navacepeda de Tormes, agrupaciones deportivas cuyo objeto es la propaganda y divulgación de la sierra de Gredos, y para ello facilitan toda clase de medios.

PATRONATO NACIONAL DEL TURISMO

Con la instalación del Parador Nacional en el término de Navarredonda, la publicación de guías, itinerarios y de un folleto primorosamente editado, ha realizado esta patriótica entidad una labor admirable en beneficio de Gredos, siendo mucho de esperar de sus laudables y constantes iniciativas, en provecho de esta y otras cordilleras españolas.

REFUGIOS

REFUGIOS DEL CLUB ALPINO ESPAÑOL

Situados en el prado de Barbellido, junto al de las Pozas y al pie del canto llamado de las Tres Cruces, porque él sirve de límite a tres jurisdicciones, el más pequeño o primitivo es hoy un refugio abierto que sirve de habitación, a veces de cuadra y muchas veces de cocina. Ha

El Asperón. Al fondo, el Almanzor, Ballesteros y Canales Oscuras

foto Amézua

El Parador Nacional de Gredos

Parador de Gredos. Entrada.

Situado en el kilómetro 43 de la carretera de Barco de Avila a Avila

Construído por el Patronato Nacional de Turismo; está situado en el macizo central de la sierra, y es un magnífico punto para excursiones alpinas, deportes de invierno, así como también un admirable lugar de veraneo. A 1.600 metros de altura, ofrece un espléndido paisaje

Tiene teléfono, telégrafo, correo, calefacción central, baños, habitaciones para una o dos personas

Pensión completa por persona y día: en habitación con cuarto de baño, 30 ptas.; en habitación sobre la terraza, 25; en las demás habitaciones, 26; pensión para «chauffeur» o servidumbre, 15; almuerzo o comida, 8 y 10 pesetas

Comedor del Parador.

sido reformado algunas veces, y se está en vías de modificarlo de nuevo.

La necesidad sentida de tener algo de más importancia, y vistas las dificultades con que tropezábamos para edificar en terreno de los pueblos, nos movió a solicitar de la propietaria de la Dehesa de la Covacha, la Excma. Sra. Marquesa de Valdeolmos, una parcela en el límite de su jurisdicción, junto al canto de las Tres Cruces mencionado. Encontramos en ella, por razones que no son del caso exponer, toda clase de facilidades y, con ello, la realización de nuestro proyecto. El nuevo refugio quedó edificado en el verano de 1920. Primitivamente tuvo el tejado revestido de chapa de hierro galvanizado. Posteriormente se sustituyó por lona embreada, que proporciona una superficie única y compacta.

Consta de cuatro piezas: un zaguán; junto a él, un cuartito con 2 literas; otro, algo mayor, destinado a dormitorio de señoras; un comedor y un dormitorio amplio. Un pequeño desván, que queda bajo el tejado, sirve de aislante y depósito de trastos.

En el cuarto de señoras pueden acomodarse, en *sommiers* y literas, 4 personas, y hasta 10 en el dormitorio general.

Los socios del C. A. E. tienen entrada gratuita en él, y sus invitados pueden disfrutarlo previa la cuota diaria de 3 pesetas.

La llave del refugio obra en poder del representante del Club en Hoyos del Espino, quien la entrega previa justificación, mediante exhibición de la tarjeta del año corriente, a los socios que lo soliciten.

REFUGIO ARENAS GREDOS

Está situado en las inmediaciones de La Mira, y su llave, en poder de la Sociedad titular de este nombre, que radica en Arenas de San Pedro, la que facilita toda clase de medios para su permanencia en él.

REFUGIO DE BOHOYO

Situado cerca de la Fuente de los Colgadizos, en la Sierra Llana, es su propietario D. Sinforiano Moreno, que habita en Bohoyo y que tiene todo admirablemente preparado para facilitar su permanencia en él. Punto de reunión de todos los excursionistas que vienen del Oeste, su situación estratégica y las vistas admirables que desde él se contemplan, le hacen simpático y acogedor en extremo.

El Parador Nacional de Gredos

Parador de Gredos. Entrada.

Situado en el kilómetro 43 de la carretera de Barco de Avila a Avila

Construído por el Patronato Nacional de Turismo; está situado en el macizo central de la sierra, y es un magnífico punto para excursiones alpinas, deportes de invierno, así como también un admirable lugar de veraneo. A 1.600 metros de altura, ofrece un espléndido paisaje

Tiene teléfono, telégrafo, correo, calefacción central, baños, habitaciones para una o dos personas

Pensión completa por persona y día: en habitación con cuarto de baño, 30 ptas.; en habitación sobre la terraza, 25; en las demás habitaciones, 26; pensión para «chauffeur» o servidumbre, 15; almuerzo o comida, 8 y 10 pesetas

Comedor del Parador.

sido reformado algunas veces, y se está en vías de modificarlo de nuevo.

La necesidad sentida de tener algo de más importancia, y vistas las dificultades con que tropezábamos para edificar en terreno de los pueblos, nos movió a solicitar de la propietaria de la Dehesa de la Covacha, la Excma. Sra. Marquesa de Valdeolmos, una parcela en el límite de su jurisdicción, junto al canto de las Tres Cruces mencionado. Encontramos en ella, por razones que no son del caso exponer, toda clase de facilidades y, con ello, la realización de nuestro proyecto. El nuevo refugio quedó edificado en el verano de 1920. Primitivamente tuvo el tejado revestido de chapa de hierro galvanizado. Posteriormente se sustituyó por lona embreada, que proporciona una superficie única y compacta.

Consta de cuatro piezas: un zaguán; junto a él, un cuartito con 2 literas; otro, algo mayor, destinado a dormitorio de señoras; un comedor y un dormitorio amplio. Un pequeño desván, que queda bajo el tejado, sirve de aislante y depósito de trastos.

En el cuarto de señoras pueden acomodarse, en *sommiers* y literas, 4 personas, y hasta 10 en el dormitorio general.

Los socios del C. A. E. tienen entrada gratuita en él, y sus invitados pueden disfrutarlo previa la cuota diaria de 3 pesetas.

La llave del refugio obra en poder del representante del Club en Hoyos del Espino, quien la entrega previa justificación, mediante exhibición de la tarjeta del año corriente, a los socios que lo soliciten.

REFUGIO ARENAS GREDOS

Está situado en las inmediaciones de La Mira, y su llave, en poder de la Sociedad titular de este nombre, que radica en Arenas de San Pedro, la que facilita toda clase de medios para su permanencia en él.

REFUGIO DE BOHOYO

Situado cerca de la Fuente de los Colgadizos, en la Sierra Llana, es su propietario D. Sinforiano Moreno, que habita en Bohoyo y que tiene todo admirablemente preparado para facilitar su permanencia en él. Punto de reunión de todos los excursionistas que vienen del Oeste, su situación estratégica y las vistas admirables que desde él se contemplan, le hacen simpático y acogedor en extremo.

Aparte los indicados, quedan en la vertiente Norte el Refugio Real, en Majasomera, y el particular de D. Emilio Azarola, en las asperidades de la falda Sur.

ALTURAS

Las cifras consignadas en la mayoría de los folletos y descripciones publicados tienen escaso valor, salvo las que hoy podemos dar referentes al Almanzor y a la Laguna, tomadas, la primera, por el Instituto Geográfico, y la segunda, por el culto ingeniero de Caminos D. Emilio Azarola.

Expondremos a continuación las que hemos entresacado de aquellas a las que no podemos conceder carácter de exactitud, por haber sido tomadas con altímetros de bolsillo, sin tener la seguridad de que se hayan hecho las correcciones necesarias.

	Metros.
Madrid (Puerta del Sol)...	650
Avila..	1.132
Hoyos del Espino	1.584
Puente del Duque	1.519
Alto del Largar	1.620
Prado Puerto...	1.575
Las Escaruelas	1.700
Refugio del Club Alpino Español	1.980
Morezón..	2.426
Majasomera	2.400
Laguna de Gredos	2.027
Hoya del Crampón...	2.400
Portilla Bermeja...	2.445
Almanzor	2.592
Arenas de San Pedro	479
Candeleda	438
Puerto de Candeleda...	2.129
La Mira..	2.417

CONCLUSION

Todos los croquis han sido contrastados con los prácticos del país, sobre todo para la rectificación de algunos nombres que no recordaba. No tienen valor planimétrico alguno: únicamente indican la dirección

aproximada a seguir y los diferentes accidentes que se encuentran en los recorridos.

El plano de distancias de conjunto tiene el positivo valor de proceder del Instituto Geográfico, y es último y lo mejor que conocemos de él.

El croquis de todo el macizo central lo he trazado tomando como base el plano taquimétrico con curvas de nivel de 50 en 50 metros, hecho por D. Emilio Azarola para su proyecto de los Saltos de Gredos, y aunque no está ampliado al milímetro, se aproxima en todo lo posible al dibujado por los auxiliares de aquél, pudiendo asegurar que es hoy lo más adelantado y ajustado a la verdad de lo que de la Sierra de Gredos se conoce.

Para no hacer este trabajo más largo ni pesado, prescindo de incluir otros detalles de secundaria importancia, ya que con lo descrito puede, todo aquel que desee conocer Gredos por cualquiera de sus vertientes, encontrar en estas páginas todo lo necesario para ello.

MANUEL G. DE AMÉZUA

(Fundador del C. A. E.)

This book is due two weeks from the last date stamped below, and if not returned at or before that time a fine of five cents a day will be incurred.

COLUMBIA UNIVERSITY
0032208782

9 46S:17 Am38
Amézua

9 46S:17 Am38

SEP 7 1939